

**Teilabschnitt Ergolz Gebiet „Wölfer“ - Füllinsdorf  
Kantonaler Nutzungsplan Gewässerraum**

1:2'500

Mitwirkung - 11. Mai 2018

Daten der erstmaligen Genehmigung "ursprünglicher Plan"

Amt für Raumplanung  
Abteilung Kantonsplanung  
Kreuzbodenweg 2  
4410 Liestal

Exemplar

Inventar Nr.

**XX / KNP / 1 / 0**

Beschluss der Bau- und Umweltschutzdirektion  
des Kantons Basel-Landschaft

Die Regierungsrätin:  
sig.

Beschluss Nr. XXX vom XXX

Publikation der Planaufgabe im Amtsblatt  
Nr. X vom XXX

Planaufgabe: xxx bis xxx

Von der Bau- und Umweltschutzdirektion  
des Kantons Basel-Landschaft in Kraft gesetzt


Die Regierungsrätin:  
sig.


Beschluss Nr. x vom xx.xx.20xx


**Rechtsverbindlicher Planinhalt**


 Gewässerraum offene Fließgewässer gemäss Art. 41a Abs. 1-4 GSchV

**Orientierender Planinhalt**

 Perimeter Nutzungsplan


 Minimaler Gewässerraum gemäss Art. 41a Abs. 1-2 GSchV

 Gewässerachse offene Fließgewässer

 Kantonale Gewässerbaulinie

 Gewässerraumbreite


 Parzellengrenze

 Bauzonenbegrenzung


 Bauzone

 Gebäude

 Bahn

 Kommunale Naturschutzzone Gewässer

 Naturschutzzone

 Wald

