




Teilabschnitt Ergolz „Gewerbegebiet Wölfer“ - Füllinsdorf
Kantonaler Nutzungsplan Gewässerraum

1:2'500






Mitwirkung - 11. Mai 2018


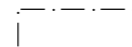



Orientierender Planinhalt

-  Perimeter Nutzungsplan
-  Gewässerachse offene Fließgewässer
-  Gewässerachse eingedolte Fließgewässer

Gewässerzustand

Quelle: Amt für Umweltschutz und Energie

-  0.5 Bemessener Gerinnesohlenbreite in Meter (0 = keine Angabe)
-  keine Breitenvariabilität
-  eingeschränkte Breitenvariabilität
-  ausgeprägte Breitenvariabilität
-  Breitenvariabilität unbestimmt

-  Parzellengrenze
-  Bauzonenbegrenzung
-  Bauzone
-  Gebäude
-  Wald

