

**Teilabschnitt Ergolz Gebiet „Wölfer“ - Füllinsdorf  
Kantonaler Nutzungsplan Gewässerraum**

1:2'500

Beschluss und öffentliche Auflage - 12. Juli 2018

Exemplar

Inventar Nr.

**XX / KNP / 1 / 0**

Beschluss der Bau- und Umweltschutzdirektion  
des Kantons Basel-Landschaft

Die Regierungsrätin:  
sig.

Beschluss Nr. 262 vom 12. Juli 2018

Publikation der Planaufgabe im Amtsblatt  
Nr. 31 vom 9. August 2018


Planaufgabe: 13. August 2018 bis 12. September 2018

Von der Bau- und Umweltschutzdirektion  
des Kantons Basel-Landschaft in Kraft gesetzt

Die Regierungsrätin:  
sig.


Beschluss Nr. x vom xx.xx.20xx


**Rechtsverbindlicher Planinhalt**


 Gewässerraum offene Fließgewässer gemäss Art. 41a Abs. 1 - 4 GSchV

**Orientierender Planinhalt**

 Perimeter Nutzungsplan

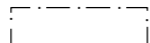
 Minimaler Gewässerraum gemäss Art. 41a Abs. 1 - 2 GSchV

 Gewässerachse offene Fließgewässer

 Kantonale Gewässerbaulinie

 Gewässerraumbreite

 Parzellengrenze

 Bauzonenbegrenzung


 Bauzone

 Gebäude

 Bahn

 Kommunale Naturschutzzone Gewässer

 Naturschutzzone

 Wald

