

# Gemeinde Titterten Kantonaler Nutzungsplan Gewässerraum

Situationsplan 1:5'000  
Beschluss und öffentliche Auflage  
19. Juli 2016

Beschluss der Bau- und Umweltschutzdirektion  
des Kantons Basel-Landschaft

Die Regierungsrätin:  
slg.

Beschluss Nr. 273 vom 16. August 2016

Publikation der Planaufgabe im Amtsblatt



Nr. x / x vom xx.xx.20xx / xx.xx.20xx  
Planaufgabe: x / x

Von der Bau- und Umweltschutzdirektion  
des Kantons Basel-Landschaft in Kraft gesetzt

Die Regierungsrätin:  
slg.

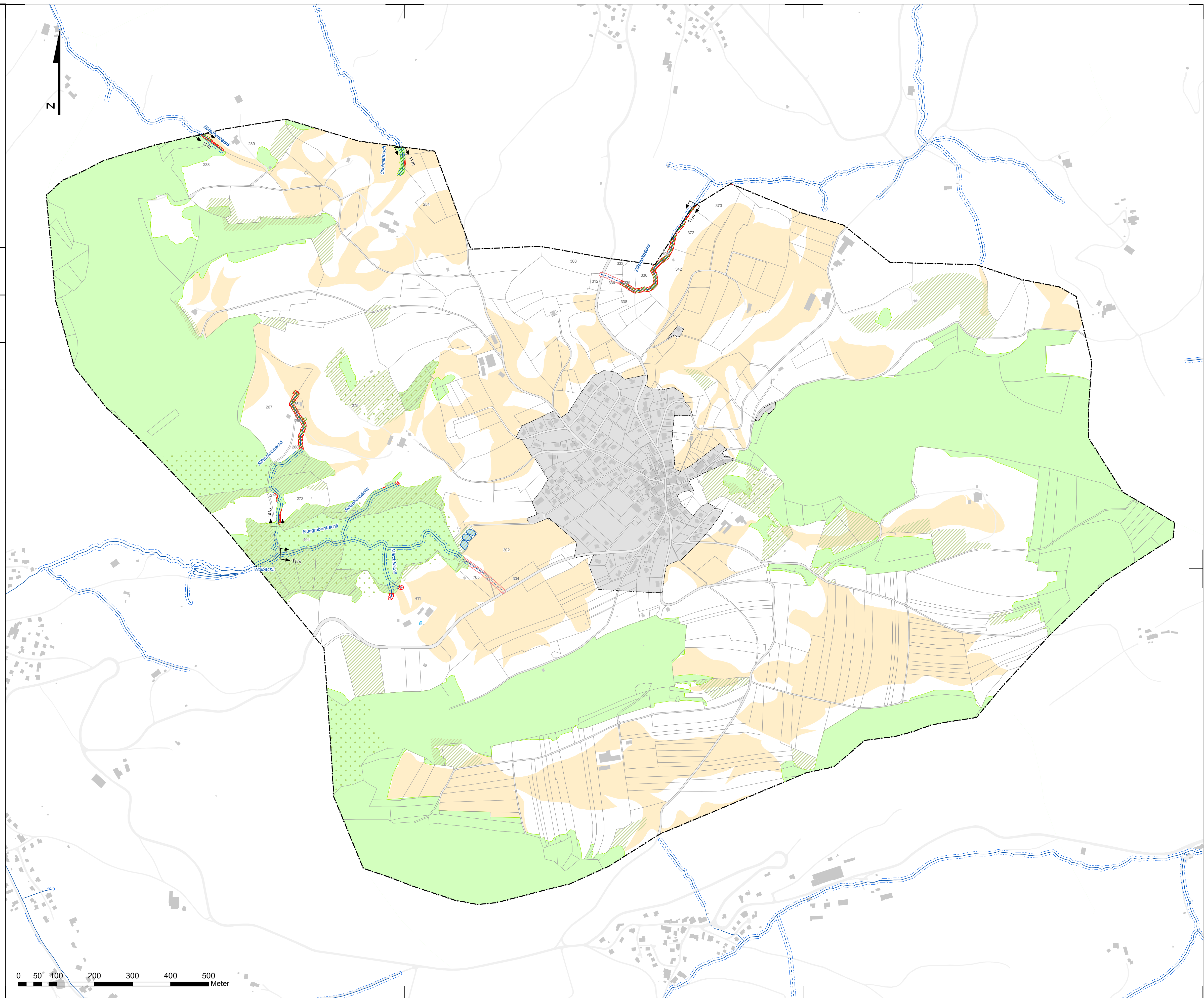
Beschluss Nr. x vom xx.xx.20xx

## Rechtsverbindlicher Planinhalt

-  Gewässerraum offene Fließgewässer
-  Gewässerraum eingedolte Fließgewässer

## Orientierender Planinhalt

-  Perimeter Nutzungsplan
-  Minimaler Gewässerraum gemäss Art. 41a Abs. 1-2 GSchV
-  Gewässerachse offene Fließgewässer
-  Gewässerachse eingedolte Fließgewässer
-  Gewässerraumbreite (symmetrisch auf Gewässerachse)
-  Parzellengrenze
-  Vorranggebiet Natur gemäss KRIP L 3.1
-  Kommunale Uferschutzzone
-  Kommunale Naturschutzzone
-  Wald
-  Fruchtfolgefläche
-  Bauzone
-  Stehendes Gewässer



Aufbereitung mit ArcGIS

Amt für Raumplanung  
Rheinstrasse 29  
4410 Liestal