



Bau- und Umweltschutzdirektion  
Kanton Basel-Landschaft  
Amt für Raumplanung

# Gemeinde Ramlinsburg Kantonaler Nutzungsplan Gewässerraum

Situationsplan 1:5'000

Mitwirkung  
12.05.2016

Beschluss der Bau- und Umweltschutzdirektion  
des Kantons Basel-Landschaft

Die Regierungsrätin:  
sig.

Beschluss Nr. x vom xx.xx.20xx

Publikation der Planaufgabe im Amtsblatt

Nr. x / x vom xx.xx.20xx / xx.xx.20xx  
Planaufgabe: x / x

Von der Bau- und Umweltschutzdirektion  
des Kantons Basel-Landschaft in Kraft gesetzt

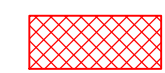

Die Regierungsrätin:  
sig.

Beschluss Nr. x vom xx.xx.20xx

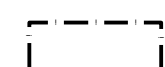













Aufbereitung mit ArcGIS

Amt für Raumplanung  
Abteilung Kantonsplanung  
Rheinstrasse 29  
4410 Liestal

## Rechtsverbindlicher Planinhalt

-  Gewässerraum offene Fließgewässer
-  Gewässerraum eingedolte Fließgewässer

## Orientierender Planinhalt

-  Perimeter Nutzungsplan
-  Minimaler Gewässerraum gemäss Art. 41a Abs. 1-2 GSchV
-  Gewässerachse offene Fließgewässer
-  Gewässerachse eingedolte Fließgewässer
-  Gewässerraumbreite (symmetrisch auf Gewässerachse)
-  Parzellengrenze
-  Vorranggebiet Natur gemäss KRIP L 3.1
-  Kommunale Uferschutzzone
-  Kommunale Naturschutzzone
-  Wald
-  Fruchtfolgefläche
-  Bauzone
-  Bahnlinie
-  Stehendes Gewässer

