

Chronologische Gesetzessammlung

Die beiliegende Broschüre Nr. 15 des Bandes 2021 der Chronologischen Gesetzessammlung enthält die nachfolgenden Erlasse:

GS-Nr.	Titel	Publ. Intern.
2021.067	Änderung des Landratsgesetzes betr. Abstimmungen in Abwesenheit bei Krisensituationen	11.08.2021
2021.068	Änderung der Geschäftsordnung des Landrats betr. Abstimmungen in Abwesenheit bei Krisensituationen	11.08.2021
2021.069	Teilrevision des Anmeldungs- und Registergesetzes betr. kantonales Gebäude- und Wohnregister	11.08.2021
2021.070	Änderung des Vertrags über die Aufnahme von Schülerinnen und Schülern des Kantons Aargau an basellandschaftliche Gymnasien betr. Aufhebung per 31. Juli 2025	11.08.2021
2021.071	Änderung der Anhänge der KGeoIV	27.08.2021
2021.072	Erneuerung und Anpassung des Vertrags zwischen den Kantonen Solothurn und Basel-Landschaft über die Abgeltung von Schulbesuchen von Schülerinnen und Schülern aus Dornach an der Sekundarschule, Anforderungsniveau P, im Sekundarschulkreis Birseck und Laufental des Kantons Basel-Landschaft	31.08.2021

Die Erlasse der Chronologischen Gesetzessammlung bzw. die laufend aktualisierte Systematische Gesetzessammlung finden Sie auch auf der Homepage des Kantons Basel-Landschaft unter https://bl.clex.ch/app/de/change_documents bzw. <https://bl.clex.ch>.

Bei Gesetzen und Dekreten ist im Internet als Anhang und erste Materialienquelle jeweils ein Vademecum abrufbar mit Informationen und Links zu den Landratsvorlagen, -beratungen und -beschlüssen, die den entsprechenden Erlassen und ihren Änderungen zugrunde liegen.

Gegen kantonale Vorschriften in Erlassen unterhalb der Gesetzesstufe (insbesondere Dekrete des Landrats und Verordnungen des Regierungsrats) kann gemäss §§ 27–29 der Verwaltungsverfahren (VPO, SGS 271) zur Überprüfung der Verfassungsmässigkeit innert 10 Tagen, seit Veröffentlichung des Erlasses im massgebenden Publikationsorgan beim Kantonsgericht als Verfassungsgericht, Bahnhofplatz 16, 4410 Liestal, schriftlich Beschwerde erhoben werden. Die Beschwerde, die in 4 Ausfertigungen einzureichen ist, muss ein klar umschriebenes Begehren und die Unterschrift der Beschwerdeführenden oder der sie vertretenden Personen enthalten. Das Verfahren vor Kantonsgericht ist kostenpflichtig. Nicht angefochten werden können Verfassungsbestimmungen, Gesetze, Staatsverträge, Richtpläne und kantonale und kommunale Nutzungspläne mit den dazugehörigen Zonenreglementen. Beschwerdeberechtigt sind Personen, auf die der angefochtene Erlass oder Plan künftig einmal angewendet werden könnte sowie die obersten Verwaltungsbehörden des Kantons und der Gemeinden, der Landeskirchen und

anderer Träger öffentlicher Aufgaben, wenn der Vollzug in ihre Zuständigkeit fällt oder ihre schutzwürdigen Interessen beeinträchtigen könnte.

Gesetz über die Organisation und die Geschäftsführung des Landrats (Landratsgesetz)

Änderung vom 20. Mai 2021

Der Landrat des Kantons Basel-Landschaft

beschliesst:¹⁾

I.

Der Erlass SGS 131, Gesetz über die Organisation und die Geschäftsführung des Landrats (Landratsgesetz) vom 21. November 1994 (Stand 1. Januar 2021), wird wie folgt geändert:

§ 50 Abs. 2 (neu)

² Als anwesend gilt auch, wer gemäss § 57a dieses Gesetzes bei Krisensituationen an Abstimmungen in Abwesenheit teilnimmt.

§ 57a (neu)

Abstimmungen in Abwesenheit bei Krisensituationen

¹ Die Geschäftsleitung kann für Landratssitzungen beschliessen, dass Ratsmitglieder in Abwesenheit abstimmen dürfen, sofern:

- a. eine Krisensituation vorliegt,
- b. das Risiko von vermehrten unverschuldeten Abwesenheiten von Ratsmitgliedern besteht und
- c. das Stärkenverhältnis der Fraktionen bei Abstimmungen oder die Repräsentation eines Wahlkreises deutlich gefährdet sind.

² Der Beschluss bedingt die Zustimmung einer 2/3-Mehrheit der teilnehmenden Mitglieder der Geschäftsleitung. Können das Landratspräsidium oder die Vizepräsidien aufgrund der Krisensituation an der Beschlussfassung nicht teilnehmen, kann die entsprechende Fraktion, analog zu den Fraktionspräsidien gemäss § 16a Abs. 2, eine Stellvertretung benennen.

1) Vom Landrat mit 4/5-Mehr beschlossen. Referendumsfrist unbenutzt abgelaufen am 22. Juli 2021. Beschluss des Landrats gemäss § 63 GpR (SGS 120) mit Verfügung der Landeskanzlei vom 23. Juli 2021 (publiziert im Amtsblatt Nr. 30 vom 29. Juli 2021) als rechtskräftig erklärt.

³ Die Geschäftsleitung begründet ihren Beschluss und legt die Kriterien fest, gemäss welchen eine Abwesenheit als unverschuldet gilt, welche zur Teilnahme der Ratsmitglieder an Abstimmungen in Abwesenheit berechtigt.

⁴ Die Geschäftsleitung kann Abstimmungen in Abwesenheit jeweils für maximal 3 aufeinander folgende Landratssitzungen beschliessen.

⁵ Der Beschluss der Geschäftsleitung ist sofort anwendbar, muss jedoch durch den Landrat an seiner nächsten Sitzung bestätigt werden.

⁶ Eine unverschuldete Abwesenheit kann ein Ratsmitglied einzig zur Teilnahme an Abstimmungen in Abwesenheit berechtigen; weitere Rechte der Ratsmitglieder an Landratssitzungen setzen die persönliche Anwesenheit voraus.

Anhänge

Anhang 1: Vademecum **(geändert)**

II.

Keine Fremdänderungen.

III.

Keine Fremdaufhebungen.

IV.

Diese Teilrevision tritt am Tag nach dem unbenutzten Ablauf der Referendumsfrist bzw. im Fall einer Volksabstimmung am Tag nach der Abstimmung in Kraft.

Liestal, 20. Mai 2021

Im Namen des Landrats

der Präsident: Lurf

die Landschreiberin: Heer Dietrich

Erlasstitel	Gesetz über die Organisation und die Geschäftsführung des Landrats (Landratsgesetz)
SGS-Nr.	131
GS-Nr.	32.58
Erlassdatum	21.11.1994 (Tr. 2, 91/294, Erlass Landratsgesetz und Geschäftsordnung)
In Kraft seit	01.07.1995
> Übersicht Systematische Gesetzessammlung des Kantons BL	

Hinweis: Die Links führen in der Regel zum Landratsprotokoll (2. Lesung), woselbst weitere Links auf die entsprechende Landratsvorlage, auf den Kommissionsbericht an den Landrat und das Landratsprotokoll der 1. Lesung zu finden sind. > [Mehr](#)

Änderungen / Ergänzungen / Aufhebungen (chronologisch absteigend)

Datum	GS-Nr.	In Kraft seit	Bemerkungen
20.05.2021	2021.067	23.07.2021	2021/159 , Abstimmungen in Abwesenheit bei Krisensituationen
22.10.2020	2021.001	01.01.2021	2015/203 , Streichung Proporz
28.09.2017	2017.083	01.01.2018	2017/007 , RVOG
15.06.2017	2017.077	01.01.2018	2016/212 , Gesetz über die Beteiligungen
01.06.2017	2017.063	01.01.2018	2015/435 , Stärkung finanzielle Steuerung
10.04.2014	2014.099	01.07.2015	2012/018 , Parlamentsreform und Beteiligungssteuerung
03.11.2011	37.819	15.02.2012	2011/195 , Behördenvereinbarung mit BS
10.02.2011	37.1165	01.01.2013	2010/199 , Informations- und Datenschutzgesetz
28.10.2010	37.382	01.07.2011	2010/033 , Optimierung Planungsinstrumente/Berichtswesen
12.03.2009	37.85	01.01.2011	2008/148 , EG StPO

Dekret zum Gesetz über die Organisation und die Geschäftsführung des Landrats (Geschäftsordnung des Landrats)

Änderung vom 20. Mai 2021

Der Landrat des Kantons Basel-Landschaft

beschliesst:

I.

Der Erlass SGS 131.1, Dekret zum Gesetz über die Organisation und die Geschäftsführung des Landrats (Geschäftsordnung des Landrats) vom 21. November 1994 (Stand 1. Juli 2020), wird wie folgt geändert:

§ 86a (neu)

Abstimmungen in Abwesenheit bei Krisensituationen

¹ Ratsmitglieder bestätigen gegenüber der Landeskanzlei spätestens 24 Stunden vor Beginn der Landratssitzung, dass eine von der Geschäftsleitung definierte unverschuldete Abwesenheit vorliegt und sie deshalb an Abstimmungen des Landrats in Abwesenheit gemäss § 57a des Landratsgesetzes teilnehmen möchten.

² Sind die von der Geschäftsleitung festgelegten Quoren erreicht, stellt die Landeskanzlei fest, dass Abstimmungen in Abwesenheit möglich sind, und teilt dies den Ratsmitgliedern mit.

³ Das Verfahren und die Informatikmittel zur Teilnahme an Abstimmungen in Abwesenheit müssen die Authentifizierung der betreffenden Ratsmitglieder und die korrekte Ermittlung der Abstimmungsergebnisse gewährleisten.

⁴ Abstimmungen werden nicht wiederholt, wenn abwesende Ratsmitglieder ihre Stimmen aus technischen Gründen nicht abgeben konnten.

Anhänge

Anhang 1: Vademecum (geändert)

II.

Keine Fremdänderungen.

III.

Keine Fremdaufhebungen.

IV.

Diese Teilrevision tritt am gleichen Tag wie die Änderung des Gesetzes über die Organisation und die Geschäftsführung des Landrats (Landratsgesetz) vom 20. Mai 2021 in Kraft.¹⁾

Liestal, 20. Mai 2021

Im Namen des Landrats

der Präsident: Lurf

die Landschreiberin: Heer Dietrich

¹⁾ Gesetzesänderung gemäss GS 2021.067 am 23. Juli 2021 in Kraft getreten.

Erlasstitel	Dekret zum Gesetz über die Organisation und die Geschäftsführung des Landrats (Geschäftsordnung des Landrats)
SGS-Nr.	131.1
GS-Nr.	32.77
Erlasdatum	21.11.1994 (Landratsprotokoll nicht elektronisch)
In Kraft seit	01.07.1995
> Übersicht Systematische Gesetzessammlung des Kantons BL	

Hinweis: Die Links führen in der Regel zum Landratsprotokoll (2. Lesung), woselbst weitere Links auf die entsprechende Landratsvorlage, auf den Kommissionsbericht an den Landrat und das Landratsprotokoll der 1. Lesung zu finden sind. > [Mehr](#)

Änderungen / Ergänzungen / Aufhebungen (chronologisch absteigend)

Datum	GS-Nr.	In Kraft seit	Bemerkungen
20.05.2021	2021.068	23.07.2021	2021/159 , Abstimmungen in Abwesenheit bei Krisensituationen
13.02.2020	2020.015	01.07.2020	2019/589 , Berücksichtigung Klima in Vorlagen
29.08.2019	2019.046	01.07.2019	2019/515 , Anpassung Entschädigungen LR
13.09.2018	2018.061	01.10.2018	2018/704 , Einführung Antrag Eintretensdebatte
17.05.2018	2018.034	17.05.2018	2017/327 , Regulierungsfolgenabschätzung betr. Familien
01.06.2017	2017.065	01.01.2018	2015/435 , Stärkung finanzielle Steuerung
01.06.2017	2017.058	01.11.2017	2015/435 , Stärkung finanzielle Steuerung, §§ 79 und 79a
15.06.2017	2017.035	01.07.2017	2017/135 , Effizienzsteigerungen und Praxisanpassungen
08.09.2016	2016.041	08.09.2016	2016/087 , Erhöhung Anzahl stv. Kommissionsmitglieder
16.06.2016	2016.021	01.07.2016	2016/162 , Einreichfrist für Vorstösse
03.12.2015	2015.080	01.07.2016	2015/392 , Reduktion Landratsentschädigung
12.02.2015	2015.011	01.07.2015	2015/029 , Kompetenzen Fraktionspräsidenten/Zuständigkeiten VGK

Anmeldungs- und Registergesetz (ARG)

Änderung vom 20. Mai 2021

Der Landrat des Kantons Basel-Landschaft

beschliesst:¹⁾

I.

Der Erlass SGS 111, Anmeldungs- und Registergesetz (ARG) vom 19. Juni 2008 (Stand 1. Juli 2016), wird wie folgt geändert:

§ 1 Abs. 1

¹ Dieses Gesetz regelt:

- c. **(geändert)** die Führung eines kantonalen Personenregisters;
- d. **(neu)** die Führung eines kantonalen Gebäude- und Wohnungsregisters.

Titel nach § 17 (neu)

3a Kantonales Gebäude- und Wohnungsregister

§ 17a (neu)

Register, Zweck

¹ Der Kanton führt ein kantonales Gebäude- und Wohnungsregister («kGWR») gemäss den Bedingungen von Art. 6 Abs. 1 der Verordnung vom 9. Juni 2017²⁾ über das eidgenössische Gebäude- und Wohnungsregister (VGWR).

² Im kGWR sind alle Gebäude und Wohnungen im Kantonsgebiet erfasst.

³ Es hat zum Zweck:

- a. kantonalen Stellen, kantonalen öffentlich-rechtlichen Institutionen, Einwohnergemeinden und Dritten aktuelle Gebäude- und Wohnungsdaten bereitzustellen;
- b. der zuständigen eidgenössischen Stelle die vom Bund verlangten Gebäude- und Wohnungsdaten zu liefern.

1) Vom Landrat mit 4/5-Mehr beschlossen. Referendumsfrist unbenützt abgelaufen am 22. Juli 2021. Beschluss des Landrats gemäss § 63 GpR (SGS 120) mit Verfügung der Landeskantlei vom 23. Juli 2021 (publiziert im Amtsblatt Nr. 30 vom 29. Juli 2021) als rechtskräftig erklärt.

2) SR 431.841

§ 17b (neu)

Inhalt

¹ Das kGWR enthält die vom Bund verlangten Informationen mit den zugehörigen Merkmalen zu den Gebäuden und Wohnungen sowie zusätzlich kantonale Informationen mit den zugehörigen Merkmalen zu den Gebäuden und Wohnungen.

² Der Regierungsrat legt in der Verordnung die kantonalen Informationen mit den zugehörigen Merkmalen zu den Gebäuden und Wohnungen fest.

§ 17c (neu)

Zuständige Stellen

¹ Das Statistische Amt ist für den Vollzug der Gesetzgebung über das kGWR zuständig.

² Es wird vom Amt für Geoinformation unterstützt.

³ Der Leiter oder die Leiterin des Statistischen Amtes regelt die betriebstechnisch bedingten Zugriffsrechte auf das kGWR.

§ 17d (neu)

Datenmeldungen an das kGWR

¹ Kantonale Stellen, kantonale öffentlich-rechtliche Institutionen sowie Einwohnergemeinden, die Gebäude- und Wohnungsdaten gemäss diesem Gesetz erheben, melden diese elektronisch und unentgeltlich an das kGWR.

² Der Regierungsrat legt in der Verordnung insbesondere fest:

- a. die meldepflichtigen Institutionen gemäss Abs. 1;
- b. die Periodizität der Datenmeldungen;
- c. die Anforderungen an die elektronischen Datenmeldungen.

§ 17e (neu)

Datenmeldungen des kGWR

¹ Der Kanton meldet der eidgenössischen Stelle die vom Bund verlangten Daten aus dem kGWR.

§ 17f (neu)

Datenabfragen aus dem kGWR

¹ Die öffentlich zugängliche Datenabfrage ist gewährleistet und unentgeltlich.

² Kantonale Stellen, kantonale öffentlich-rechtliche Institutionen, Einwohnergemeinden sowie Dritte, welchen die Erfüllung einer öffentlichen Aufgabe übertragen ist, können unentgeltlich aus dem kGWR Daten abfragen oder sich Daten systematisch melden lassen, sofern sie diese für die Erfüllung ihres gesetzlichen Auftrags benötigen.

³ Die Stellen und Dritten gemäss Art. 15 Abs. 1 der Verordnung über das eidgenössische Gebäude- und Wohnungsregister (VGWR)¹⁾ sowie Dritte für Forschungs- und Planungszwecke können auf Gesuch hin Daten aus dem KGWR abfragen.

⁴ Der Regierungsrat legt in der Verordnung insbesondere fest:

- a. die Details der Datenabfragen;
- b. die Gebühren für Abfragen gemäss Abs. 3.

Anhänge

Anhang 1: Vademecum **(geändert)**

II.

Keine Fremdänderungen.

III.

Keine Fremdaufhebungen.

IV.

Diese Teilrevision tritt am 1. Oktober 2021 in Kraft.

Liestal, 20. Mai 2021

Im Namen des Landrats

der Präsident: Lerf

die Landschreiberin: Heer Dietrich

1) SR 431.841

Erlasstitel	Anmeldungs- und Registergesetz (ARG)
SGS-Nr.	111
GS-Nr.	36.0752
Erlassdatum	19.06.2008 (Landratsvorlage 2008/059)
In Kraft seit	01.01.2009
> Übersicht Systematische Gesetzessammlung des Kantons BL	

Hinweis: Die Links führen in der Regel zum Landratsprotokoll (2. Lesung), woselbst weitere Links auf die entsprechende Landratsvorlage, auf den Kommissionsbericht an den Landrat und das Landratsprotokoll der 1. Lesung zu finden sind. > [Mehr](#)

Änderungen / Ergänzungen / Aufhebungen (chronologisch absteigend)

Datum	GS-Nr.	In Kraft seit	Bemerkungen
20.05.2021	2021.069	01.10.2021	2021/6 , Rechtsgrundlage für kant. Gebäude- und Wohnungsregister (kGWR)
03.12.2015	2016.005	01.07.2016	2015/239 , Änderung ARG betr. Merkmalskatalog etc.
20.02.2014	2014.042	01.06.2014	2013/138 , Änderung ARG betr. Krebsregister
08.03.2012	37.893	01.01.2013	2011/295 , Revision EG ZGB (KESB)
10.02.2011	37.1165	01.01.2013	2010/199 , Erlass des Informations- und Datenschutzgesetzes

Vertrag über die Aufnahme von Schülerinnen und Schülern des Kantons Aargau an basellandschaftliche Gymnasien

Änderung vom 22. Juni 2021

Die Regierungsräte der Kantone Basel-Landschaft und Aargau

beschliessen:

I.

Der Erlass SGS 649.212, Vertrag über die Aufnahme von Schülerinnen und Schülern des Kantons Aargau an basellandschaftlichen Gymnasien vom 2. Juni 1998 (Stand 1. August 1997), wird wie folgt geändert:

Ingress (geändert)

Zwischen den Kantonen Basel-Landschaft und Aargau, vertreten durch ihre Regierungsräte, wird folgende Vereinbarung getroffen:

Art. 7 (neu)

¹ Der Vertrag wird im gegenseitigen Einvernehmen per 31. Juli 2025 aufgehoben.

² Schülerinnen und Schüler aus dem Kanton Aargau, die im Zeitpunkt der Aufhebung des Vertrages in einem basellandschaftlichen Gymnasium in Ausbildung stehen, haben Anspruch darauf, ihre Schulzeit hier zu beenden. Während dieser Zeit bleibt der Kanton Aargau entsprechend den Vereinbarungen dieses Vertrages zahlungspflichtig.

³ Der Regierungsrat des Kantons Basel-Landschaft wählt auf Vorschlag des Regierungsrates des Kantons Aargau letztmals für die Amtsperiode vom 1. August 2024 bis 31. Juli 2028 zwei Vertreterinnen oder Vertreter in den Schulrat des Gymnasiums MuttENZ.

II.

Keine Fremdänderungen.

III.

Keine Fremdaufhebungen.

IV.

Diese Teilrevision tritt nach der gegenseitigen Unterzeichnung der Vertragsänderung am 1. September 2021 in Kraft.

Liestal, 22. Juni 2021

Im Namen des Regierungsrats des Kantons Basel-Landschaft

der Präsident: Lauber

die Landschreiberin: Heer Dietrich

Aarau, 5. Juli 2021

Im Namen des Regierungsrats des Kantons Aargau

der Landammann: Attiger

der Staatsschreiber: i.V. Meier

Vertragsänderung

zwischen

Kanton Basel-Landschaft, vertreten durch den Regierungsrat

und

Kanton Aargau, vertreten durch den Regierungsrat

betreffend

Vertrag vom 2. Juni 1998 über die Aufnahme von Schülerinnen und Schülern des Kantons Aargau an basellandschaftlichen Gymnasien

Vorbemerkungen

Am 2. Juni 1998 haben die Regierungen der Kantone Aargau und Basel-Landschaft einen Vertrag abgeschlossen, der es den Absolventinnen der Bezirksschulen Rheinfelden, Laufenburg, Möhlin und Frick ermöglicht, ein basellandschaftliches Gymnasium (inkl. Fachmittelschule, FMS) zu besuchen. Aufgrund zunehmender Knappheit an Schulraum hat der Regierungsausschuss des Bildungsraums Nordwestschweiz am 21. September 2020 und am 9. November 2020 beschlossen, die gegenseitige Aufnahme von Auszubildenden an den Mittelschulen (Gymnasium, FMS) neu zu regeln. Der Kanton Aargau sieht in diesem Zusammenhang die Errichtung einer Aargauer Kantonsschule im Fricktal vor. Obwohl diese neue Mittelschule im Fricktal erst auf Schuljahr 2029/30 eröffnet wird, kann der Kanton Basel-Landschaft aufgrund der ansteigenden Schülerzahlen bereits ab Schuljahr 2025/26 keine neuen Schülerinnen und Schüler aus dem Fricktal aufnehmen und es müssen entsprechend Übergangslösungen im Kanton Aargau bereitgestellt werden. Angesichts dessen ist der Vertrag über die Aufnahme von Schülerinnen und Schülern des Kantons Aargau an basellandschaftlichen Gymnasien per 31. Juli 2025 aufzuheben. Zudem ist die Übergangszeit zu regeln.

1. Änderung Vertrag vom 2. Juni 1998 über die Aufnahme von Schülerinnen und Schülern des Kantons Aargau an basellandschaftlichen Gymnasien

Der Vertrag vom 2. Juni 1998 über die Aufnahme von Schülerinnen und Schülern des Kantons Aargau an basellandschaftlichen Gymnasien wird wie folgt geändert:

Ingress

Zwischen den Kantonen Basel-Landschaft und Aargau, vertreten durch ihre Regierungsräte, wird folgende Vereinbarung getroffen:

Artikel 7

¹ Der Vertrag wird im gegenseitigen Einvernehmen per 31. Juli 2025 aufgehoben.

² Schülerinnen und Schüler aus dem Kanton Aargau, die im Zeitpunkt der Aufhebung des Vertrages in einem basellandschaftlichen Gymnasium in Ausbildung stehen, haben Anspruch darauf, ihr Schulzeit hier zu beenden. Während dieser Zeit bleibt der Kanton Aargau entsprechend den Vereinbarungen dieses Vertrages zahlungspflichtig.

³ Der Regierungsrat des Kantons Basel-Landschaft wählt auf Vorschlag des Regierungsrates des Kantons Aargau letztmals für die Amtsperiode vom 1. August 2024 bis 31. Juli 2028 zwei Vertreterinnen oder Vertreter in den Schulrat des Gymnasiums Muttenz.

2. Inkrafttreten


Die mit dieser Vereinbarung erfolgten Änderungen des Vertrags vom 2. Juni 1998 treten am 1. September 2021 in Kraft.

3. Ausfertigung

Die Vereinbarung erfolgt in zweifacher Ausfertigung und wird von beiden Parteien unterzeichnet.

Liestal, 22. Juni 2021

Im Namen des Regierungsrats des Kantons Basel-Landschaft
der Präsident: Lauber



die Landschreiberin: Heer Dietrich




Aarau, 5. Juli 2021

Im Namen des Regierungsrats des Kantons Aargau
der Landammann: Attiger



der Staatsschreiber: i.V. Meier



Kantonale Verordnung über Geoinformation (KGeoIV)

Änderung vom 24. August 2021

Der Regierungsrat des Kantons Basel-Landschaft

beschliesst:

I.

Der Erlass SGS 211.58, Kantonale Verordnung über Geoinformation (KGeoIV) vom 17. Juni 2008 (Stand 1. Januar 2018), wird wie folgt geändert:

Anhänge

Anhang 1: Katalog der Geobasisdaten nach Bundesrecht **(geändert)**

Anhang 2: Katalog der Geobasisdaten nach kantonalem Recht **(geändert)**

II.

Keine Fremdänderungen.

III.

Keine Fremdaufhebungen.

IV.

Die Änderung tritt am 1. September 2021 in Kraft.

Liestal, 24. August 2021

Im Namen des Regierungsrats

der Präsident: Weber

die Landschreiberin: Heer Dietrich

Anhang 1 - Katalog der Geobasisdaten nach Bundesrecht

ID	Bezeichnung (GeoIG Art. 3)	[3] Bund [4] Kanton	Rechtsgrundlagen (GeoIG Art. 3)	[4]	[6] Bund [7] Kanton [8] Gemeinde	Zuständige Stellen (Fachstelle Bund/Kanton) (GeoIG Art. 8 Abs. 1)	Georeferenzdaten	OEREB	Zugangsberechtigung	
[1]	[2]	[3]	[3]	[4]	[6]	[7]	[8]	[12]	[13]	[14]
7	Grundbuch: Grundstücksbezeichnung, Grundstücksbeschreibung, Eigentümer, Eigentumsform, Erwerbsdatum	SR 210 Art. 948a Abs. 3; Art. 970 Abs. 2 SR 211 432.1 Art. 26 Abs. 1 lit. a, Art. 27	SGS 211 §§ 154-157, 159 SGS 211.61	[BJ]	Zivilrechtsverwaltung				A	
8	Grundbuch: übrige Daten gemäss eGRISDM	SR 210 Art. 948a Abs. 3; Art. 970 SR 211 432.1 Art. 26 Abs. 1 lit. b, c, Art. 96, 101 ff.	SGS 211 §§ 154-158, 159	[BJ]	Zivilrechtsverwaltung				B	
14	Strassenverkehrsanzahl regionales und lokales Netz	SR 431.012.1 Anhang		[ASTRA]	TBA				A	
17	Inventar der historischen Verkehrswege der Schweiz regional und lokal	SR 451 Art. 5 SR 451.1 Art. 23 Abs. 1 lit. c SR 172.217.1 Art. 10 Abs. 3 lit. a		[ASTRA]	APP				A	
23	Übrige Biotope von regionaler und lokaler Bedeutung	SR 451 Art. 18b	SGS 790 §§ 4, 6, 12	[BAFU]	Eberrain				A	
26	Kantonales Inventar der Auengebiete von nationaler, regionaler und lokaler Bedeutung	SR 451 Art. 18a, 18b SR 451.31 Art. 3	SGS 790 §§ 4, 6, 12	[BAFU]	Eberrain				A	
27	Kantonales Inventar der Hoch- und Übergangsmoore von nationaler, regionaler und lokaler Bedeutung	SR 451 Art. 18a, 18b SR 451.32 Art. 3	SGS 790 §§ 4, 6, 12	[BAFU]	Eberrain				A	
28	Kantonales Inventar der Flachmoore von nationaler, regionaler und lokaler Bedeutung	SR 451 Art. 18a, 18b SR 451.33 Art. 3	SGS 790 §§ 4, 6, 12	[BAFU]	Eberrain				A	
29	Kantonales Inventar der Amphibienlebensgebiete von nationaler, regionaler und lokaler Bedeutung	SR 451 Art. 18a, 18b SR 451.34 Art. 5	SGS 790 §§ 4, 6, 12	[BAFU]	Eberrain				A	
51	Plan für das Grundbuch (amtliche Vermessung)	SR 510.62 Art. 29 ff. SR 211 432.2 Art. 5	SGS 211 § 171 Abs. 1 lit. a SGS 211.53 § 1	[V+D]	[AGJ]	Gemeinden	X		A	

ID	Bezeichnung (GeolG Art. 3)	(3) Bund (4) Kanton	Rechtsgrundlagen (GeolG Art. 3)	(6) Bund (7) Kanton (8) Gemeinde	Zuständige Stellen (Fachstelle Bund/Kanton)	Generelle- referenzdaten	OEREB	Zugangs- berechtigung
[1]	[2]	[3]	[4]	[5]	[6]	[7]	[8]	[9]
52	Basissplan-ÄV-CH (amtliche Vermessung)	SR 510.62 Art. 29 ff. SR 211.432.2 Art. 5		SGS 211.53 § 44	[V+D]	AGI	X	A
54A	Fixpunkte LFP2, HFP2 (amtliche Vermessung)	SR 510.62 Art. 29 ff. SR 211.432.2 Art. 6		SGS 211 § 171 Abs. 1 lit. b SGS 211.53 § 27 Abs. 1	[V+D]	AGI	X	A
54B	Fixpunkte LFP3, HFP3 (amtliche Vermessung)	SR 510.62 Art. 29 ff. SR 211.432.2 Art. 6		SGS 211 § 171 Abs. 1 lit. a SGS 211.53 § 27 Abs. 2	[V+D]	[AGI]	X	A
55	Bodenbedeckung (amtliche Vermessung)	SR 510.62 Art. 29 ff. SR 211.432.2 Art. 6		SGS 211 § 171 Abs. 1 lit. a, c SGS 211.53 § 27 Abs. 2	[V+D]	[AGI]	X	A
56	Einzelobjekte (amtliche Vermessung)	SR 510.62 Art. 29 ff. SR 211.432.2 Art. 6		SGS 211 § 171 Abs. 1 lit. a, c SGS 211.53 § 27 Abs. 2	[V+D]	[AGI]	X	A
57	Höhen (amtliche Vermessung)	SR 510.62 Art. 29 ff. SR 211.432.2 Art. 6		SGS 211 § 171 Abs. 1 lit. a, c SGS 211.53 § 27 Abs. 2	[V+D]	[AGI]	X	A
58	Nomenklatur (amtliche Vermessung)	SR 510.62 Art. 29 ff. SR 211.432.2 Art. 6		SGS 211 § 171 Abs. 1 lit. a SGS 145.91 §§ 15-17 SGS 211.53 § 1	[V+D]	[AGI]	X	A
59	Liegenschaften (amtliche Vermessung)	SR 510.62 Art. 29 ff. SR 211.432.2 Art. 6		SGS 211 § 171 Abs. 1 lit. a SGS 211.53 § 27 Abs. 2	[V+D]	[AGI]	X	A
60	Gebäudeadressen (amtliche Vermessung)	SR 510.62 Art. 29 ff. SR 211.432.2 Art. 6		SGS 211 § 171 Abs. 1 lit. a SGS 145.91 §§ 8-14	[V+D]	[AGI]	X	A
61	Dauernde Bodenverschiebungen (amtliche Vermessung)	SR 510.62 Art. 29 ff. SR 211.432.2 Art. 6		SGS 211 § 171 Abs. 1 lit. a SGS 211.53 §§ 35-38	[V+D]	[AGI]	X	A

ID	Bezeichnung (GeoIG Art. 3)	[3] Bund [4] Kanton	Rechtsgrundlagen (GeoIG Art. 3)	[4]	Zuständige Stellen (Fachstelle Bund/Kanton (GeoIG Art. 9 Abs. 1))			OEREB	Zugangs- berechtigung										
					[6] Bund [7] Kanton [8] Gemeinde	[7]	[8]			Geneferen- zdaten	[12]	[13]	[14]						
[1]	[2]		[3]																
62A	Kantonsgrenzen (amtliche Vermessung)	SR 510.62 Art. 29 ff. SR 211.432.2 Art. 6		SGS 211 § 171 Abs. 1 lit. b SGS 211.53 § 27 Abs. 1	[V+D]	AGI		X											A
62B	Gemeidengrenzen (amtliche Vermessung)	SR 510.62 Art. 29 ff. SR 211.432.2 Art. 6		SGS 211 § 171 Abs. 1 lit. a SGS 211.53 § 27 Abs. 2	[V+D]	[AGI]	Gemeinden	X											A
63	Administrative Einteilungen (amtliche Vermessung)	SR 510.62 Art. 29 ff. SR 211.432.2 Art. 6		SGS 211 § 171 Abs. 1 lit. a SGS 211.53 § 1, § 27 Abs. 2	[V+D]	[AGI]	Gemeinden	X											A
64	Rohleitungen (amtliche Vermessung)	SR 510.62 Art. 29 ff. SR 211.432.2 Art. 6 SR 746.1 Art. 1		SGS 211 § 171 Abs. 1 lit. a, c SGS 211.53 § 27 Abs. 2	[V+D]	[AGI]	Gemeinden	X											A
66	Inventar Trinkwasserversorgung in Nidlagen	SR 531.32 Art. 8 SR 814.20 Art. 58		SGS 455.11 § 11 Abs. 3	[BAFU]	[AUE]	Gemeinden												B
67A	Vekwegneze kantonal	SR 700 Art. 3 Abs. 3 lit. c, Art. 6 Abs. 3 SR 172.217.1 Art. 10 Abs. 3 lit. a		SGS 430 § 20	[ASTRA]	TBA													A
67B	Vekwegneze kommunal	SR 700 Art. 3 Abs. 3 lit. c, Art. 6 Abs. 3 SR 172.217.1 Art. 10 Abs. 3 lit. a		SGS 430 § 34	[ASTRA]	[ARP]	Gemeinden												A
68	Fruchtlofigkeiten gemäss Sachplan FFF	SR 700 Art. 6 Abs. 2 lit. a SR 700.1 Art. 26 ff., Art. 28 Abs. 2			[ARE]	ARP													A
69	Richtpläne der Kantone	SR 700 Art. 6 ff. SR 700.1 Art. 4 ff.		SGS 400 §§ 8-11 SGS 400.11 § 4	[ARE]	ARP													A
73A	Nutzungsplanung kantonal	SR 700 Art. 14, 26		SGS 400 §§ 12-13 SGS 400.11 §§ 5-6	[ARE]	ARP TBA HBA												X	A

ID	Bezeichnung (GeolG Art. 3)	[3] Bund [4] Kanton	Rechtsgrundlagen (GeolG Art. 3)	[4]	[6] Bund [7] Kanton [8] Gemeinde	Zuständige Stellen (Fachstelle Bund/Kanton)		Georeferenzdaten	OEREB	Zugangsberechtigung
						[7]	[8]			
[1]	[2]		[3]					[12]	[13]	[14]
73B	Nutzungsplanung kommunal	SR 700 Art. 14, 26		SGS 400 §§ 16-32 SGS 400.11 §§ 7-19	[ARE]	[ARP]	Gemeinden		X	A
74	Stand der Erschliessung	SR 700 Art. 19 SR 700.1 Art. 31f			[ARE]	[ARP]	Gemeinden			A
76A	Planungszonen kantonal	SR 700 Art. 27		SGS 400 § 53	[ARE]	ARP TBA HBA			X	A
76B	Planungszonen kommunal	SR 700 Art. 27		SGS 400 § 53	[ARE]	[ARP]	Gemeinden		X	A
79A	Fusswegnetze	SR 704 Art. 4, 16		SGS 400 § 34 SGS 430 § 6 Abs. 1, § 21 SGS 406.12 § 3	[ASTRA]	[ARP]	Gemeinden			A
79B	Wandwegnetze	SR 704 Art. 4, 16		SGS 430 § 6 Abs. 2, § 21 SGS 406.12 §§ 1-2	[ASTRA]	ARP				A
81	Hochwasserschutz und -sicherheit (weitere Erhebungen)	SR 721:100 Art. 14 SR 721:100.1 Art. 24, 27 Abs. 1 Bst. a, d und f SR 921.0 Art. 36								A
100	Einschränkungen für die Binnenschifffahrt	SR 921.01 Art. 15 Abs. 1 Bst. a, Art. 16 Abs. 1 SR 747:201 Art. 3		SGS 448 §§ 10-11, § 13	[BAFU]	TBA				A
113	Risikokataster (Erhebungen der Kantone)	SR 814.01 Art. 10 SR 814.012 Art. 13, 16, 17		SGS 487 § 9 SGS 780 §§ 4-6 SGS 780.11 §§ 2, 3	[BAV]	VGD				A
114	Abfallanlagen	SR 814.01 Art. 31 SR 814.600 Art. 4, 6		SGS 780 §§ 27-31 SGS 780.11 §§ 21, 22	[BAFU]	AUE				B
					[BAFU]	AUE				A

ID	Bezeichnung (GeoIG Art. 3)	Rechtsgrundlagen (GeoIG Art. 3)		Zuständige Stellen (Fachstelle Bund/Kanton) (GeoIG Art. 9 Abs. 1)	Generelle renzdaten	OEREB	Zugangs- berechtigung	
		[3] Bund [4] Kanton	[3]					[6] Bund [7] Kanton [8] Gemeinde
116	Kataster der belasteten Standorte	SR 814.01 Art. 32c SR 814.680 Art. 5		[BAFU]	AUE		X	A
122	Kantonale Erhebungen der Luftbelastung (Messnetze)	SR 814.01 Art. 44 SR 814.318.142.1 Art. 27		[BAFU]	LHA			A
125	Ergebnisse Kantonale Überwachung Bodenbelastung	SR 814.12 Art. 4 SR 814.01 Art. 44		[BAFU]	AUE			A
128	Regionale Entwässerungsplanung REP	SR 814.20 Art. 7 SR 814.201 Art. 4		[BAFU]	AUE			A
129	Kommunale Entwässerungsplanung GEP	SR 814.20 Art. 7 SR 814.201 Art. 5		[BAFU]	[AUE]	Gemeinden		A
130	Gewässerschutzbereiche	SR 814.20 Art. 19 SR 814.201 Art. 29, 30, Anhang 4		[BAFU]	AUE			A
131	Grundwasserschutzzonen	SR 814.20 Art. 20 SR 814.201 Art. 29, 30, Anhang 4		[BAFU]	AUE		X	A
132	Grundwasserschutzzonale	SR 814.20 Art. 21 SR 814.201 Art. 29, 30, Anhang 4		[BAFU]	AUE		X	A
134	Wasserqualität (weitere Erhebungen)	SR 814.20 Art. 58		[BAFU]	AUE			B
136	Hydrologische Verhältnisse (weitere Erhebungen)	SR 814.20 Art. 58 SR 721.100 Art. 14		[BAFU]	AUE			A
138	Trinkwasserversorgung (weitere Erhebungen)	SR 814.20 Art. 58		[BAFU]	AUE			B

ID	Bezeichnung (GeolG Art. 3)	(3) Bund (4) Kanton	Rechtsgrundlagen (GeolG Art. 3)	(6) Bund (7) Kanton (8) Gemeinde	Zuständige Stellen (Fachstelle Bund/Kanton) (GeolG Art. 9 Abs. 1)	Georeferenzdaten	OEREB Zugangsberechtig- ung						
[1]	[2]	[3]	[4]	[5]	[6]	[7]	[8]	[9]	[10]	[11]	[12]	[13]	[14]
139	Inventar über Grundwasservorkommen und Wasserversorgungsanlagen	SR 814.20 Art. 58		SGS 455.11 § 7	[BAFU]	AUE							A
140	Inventar der bestehenden Wasserentnahmen	SR 721.80 Art. 29a SR 814.20 Art. 82 SR 814.201 Art. 36, 40		SGS 445 §§ 9, 29 SGS 454 § 39	[BAFU]	AUE							A
141	Grundwasserströme, -fassungen und -anreicherungsanlagen (Wasserkaster)	SR 814.201 Art. 30		SGS 454 § 39 SGS 455 § 2, Abs. 2 lit. c	[BAFU]	AUE							A
144	Lärmbelastungskaster für Haupt- und übrige Strassen	SR 814.41 Art. 37, 45 SR 814.01 Art. 44			[BAFU]	ARP							A
145	Lärmpflichtklassstufen (in Nutzungszonen)	SR 814.41 Art. 43		SGS 780 § 12	[BAFU]	[ARP]	Gemeinden					X	A
151	Rebbaukaster	SR 910.1 Art. 61, Art. 178 Abs. 5 SR 916.140 Art. 4		SGS 516.31 § 8	[BLW]	Eberrain							A
153	Landwirtschaftliche Kulturfleichen	SR 910.1 Art. 178 Abs. 5 SR 910.13 Art. 38, 45, 55, 56, 58-60, 63, 64, 113, Anhang 1-4 SR 910.91 Art. 6, 9, 13, 14, 16, 24			[BLW]	Eberrain							A
154	Gebietsüberwachung Schadorganismen	SR 916.20 Art. 41		SGS 516.31 § 2	[BLW]	Eberrain							A
157	Statische Waldgrenzen	SR 921.0 Art. 10 Abs. 2, 13 SR 921.01 Art. 12a		SGS 570 § 4 SGS 570.11 §§ 10-13	[BAFU]	AIW						X	A
159	Waldabstandslinien	SR 921.0 Art. 17		SGS 400 §§ 95-97	[BAFU]	[ARP]	Gemeinden					X	A
160	Waldreservate	SR 921.0 Art. 20 Abs. 4 SR 921.01 Art. 41		SGS 570 § 21	[BAFU]	Eberrain						X	A
161	Forstliche Planung (Starbverhältnisse, Waldunktionen)	SR 921.0 Art. 20 SR 921.01 Art. 18 Abs. 2		SGS 570 §§ 15-20 SGS 570.11 §§ 24-29	[BAFU]	AIW							A

ID	Bezeichnung (GeolG Art. 3)	(3) Bund (4) Kanton	Rechtsgrundlagen (GeolG Art. 3)	(4)	(6) Bund (7) Kanton (8) Gemeinde	Zuständige Stellen (Fachstelle Bund/Kanton) (GeolG Art. 9 Abs. 1)	Georeferenzdaten	OEREB	Zugangsberechtigung
[1]	[2]	[3]	[3]	[4]	[6]	[7]	[12]	[13]	[14]
166	Gefahrenkarten	SR 921.0 Art. 36 SR 721.100 Art. 6 SR 921.01 Art. 15 Abs. 1 Bst. b SR 721.100.1 Art. 21, 27 Abs. 1 Bst. b	SGS 570 § 13 Abs. 3 SGS 570.11 § 20 Abs. 2	[BAFU]	ATW				A
167	Gefahrenkataster	SR 921.0 Art. 36 SR 721.100 Art. 6 SR 921.01 Art. 15 Abs. 1 Bst. b SR 721.100.1 Art. 21, 27 Abs. 1 Bst. b	SGS 570 § 13 Abs. 3 SGS 570.11 § 20 Abs. 2	[BAFU]	ATW				A
168A	Jagdreviere	SR 922.0 Art. 3, 11	SGS 520 § 3	[BAFU]	[ATW]	Gemeinden			A
168B	Jagdbanngebiete kantonal	SR 922.0 Art. 3, 11	SGS 520 § 31 Abs. 1	[BAFU]	ATW				A
168C	Jagdbanngebiete kommunal	SR 922.0 Art. 3, 11	SGS 520 § 31 Abs. 2	[BAFU]	[ATW]	Gemeinden			A
172	Vogelreservate kantonal	SR 922.0 Art. 11 Abs. 4	SGS 520 § 31 Abs. 1	[BAFU]	Eberrain				A
174	Fischschongebiete	SR 923.0 Art. 4 Abs. 3	SGS 530.11 § 17 Abs. 1	[BAFU]	ATW				A
182	Radondatenbank	SR 814.501 Art. 162	SGS 972.11 § 2	[BAG]	ALV				B
183	Stromversorgungssicherheit; Netzgebiete	SR 724.7 Art. 5 Abs. 1	SGS 490 §§ 12a-12f	[ECom]	AUE				A
184	Kantonale Ausnahmetransportrouten	SR 741.11 Art. 78 ff.	SGS 435	[ASTRA]	TBA				A
185	Rotungen und Rotungsenzatz	SR 921.0 Art. 5, 7 SR 921.01 Art. 7, 8	SGS 570 § 3 SGS 570.11 §§ 3-7	[BAFU]	ATW				A
187	Pärke von nationaler Bedeutung	SR 451 Art. 23a-23h		[BAFU]	Eberrain				A
188	Kantonales Inventar der Kulturgüter von regionaler und bikaler Bedeutung	SR 520.31 Art. 2	SGS 731.11 §§ 33-34	[BABS]	AMB				A
189	Kantonales Inventar der Trockenwiesen und -weiden von nationaler, regionaler und bikaler Bedeutung	SR 451 Art. 18a, 18b SR 451.37 Art. 4	SGS 790 §§ 12, 26	[BAFU]	Eberrain				A

ID	Bezeichnung (GeoIG Art. 3)	Rechtsgrundlagen (GeoIG Art. 3)		Zuständige Stellen (Fachstelle Bund/Kanton) (GeoIG Art. 9 Abs. 1)	Geneferenzzdaten	OEREB Zugangs- berechtigung				
		[3] Bund [4] Kanton	[3]				[6] Bund [7] Kanton [8] Gemeinde	[7]	[8]	[12]
[1]	[2]	[3] Bund [4] Kanton	[3]	[4]	[6] Bund [7] Kanton [8] Gemeinde	[7]	[8]	[12]	[13]	[14]
190A	Gewässerraum kantonal	SR 814.201 Art. 41a, 41b	SR 814.201 Art. 41a, 41b	SGS 400 § 12a	[BAFU]	ARP HEBA TBA			X	A
190B	Gewässerraum kommunal	SR 814.201 Art. 41a, 41b	SR 814.201 Art. 41a, 41b	SGS 400 § 12a	[BAFU]	[ARP]	Gemeinden		X	A
191	Planung der Revitalisierung von Gewässern	SR 814.201 Art. 38a SR 814.201 Art. 41d	SR 814.201 Art. 38a SR 814.201 Art. 41d	SGS 448 §§ 10-11	[BAFU]	TBA				A
192	Planung und Berichterstattung der Sanierung Wasserkraft	SR 814.201 Art. 83b SR 814.201 Art. 41f, 42b SR 923.01 Art. 9b	SR 814.201 Art. 83b SR 814.201 Art. 41f, 42b SR 923.01 Art. 9b		[BAFU]	AUE				A
194	Staudanlagen unter kantonomer Aufsicht	SR 721.101 Art. 2, 23, 24	SR 721.101 Art. 2, 23, 24		[BFE]	TBA				A
195	Ruhezonen für Wildtiere (inkl. Routennetz)	SR 922.01 Art. 4bis	SR 922.01 Art. 4bis	SGS 520 §§ 1 Abs. 2 III c, 32 SGS 520.11 § 23	[BAFU]	AW				A
199	Nutzungsbeschränkungen bei belasteten Böden	SR 814.01 Art. 34 Abs. 2 SR 814.012 Art. 9 Abs. 2, Art. 10 Abs. 1	SR 814.01 Art. 34 Abs. 2 SR 814.012 Art. 9 Abs. 2, Art. 10 Abs. 1	SGS 780 §§ 33-39 SGS 780.11 §§ 25-37	[BAFU]	AUE				A
210	Lage und angrenzende Bereiche gemäss Stofffallverordnung (Erhebung der Kantone)	SR 814.01 Art. 10 SR 814.012 Art. 13	SR 814.01 Art. 10 SR 814.012 Art. 13	SGS 780 §§ 5 SGS 780.11 §§ 2-3	[BAFU]	AUE				A

Anhang 2 - Katalog der Geobasisdaten nach kantonalem Recht

ID	Bezeichnung (GeolG Art. 3)	Rechtsgrundlagen (GeolG Art. 3)	Zuständige Stellen (GeolG Art. 8 Abs. 1)	Georeferenzdaten	OEREB	Zugangsberechtig- ung
[1]	[2]	[4] Kanton	[7] Kanton [8] Gemeinde	[12]	[13]	[14]
3-BL	Zivilgerichtskreise	SGS 170 § 16	Kantonsgericht			A
4-BL	Friedensrichterkreise	SGS 170 § 18	Kantonsgericht			A
5-BL	Bezirke	SGS 180 § 35	FKD			A
6-BL	Kirchgemeinden und Landeskirche	SGS 191 § 1 Abs. 1-2, § 6 Abs. 1 SGS 191.2 § 5 SGS 194 Art. 4 SGS 196 § 28 SGS 197 § Art.1 Abs. 3.4	FKD			A
9-BL	Plan für das Grundbuch (amtliche Vermessung), Erweiterungen und Mehranforderungen gemäss DM.01-AV-BL	SGS 211 § 171 Abs. 1 lit. a SGS 211.53 § 1	[AGI] Gemeinden	X		A
11-BL	Fixpunkte LFP3, HFP3 (amtliche Vermessung), Erweiterungen und Mehranforderungen gemäss DM.01-AV-BL	SGS 211 § 171 Abs. 1 lit. a SGS 211.53 § 6, § 27 Abs. 2	[AGI] Gemeinden	X		A

ID	Bezeichnung (GeolG Art. 3)	Rechtsgrundlagen (GeolG Art. 3)	Zuständige Stellen (GeolG Art. 8 Abs. 1)	Georeferenzdaten	OEREB	Zugangsberechtigung	
[1]	[2]	[4]	[7] Kanton [8] Gemeinde	[8]	[12]	[13]	[14]
12-BL	Bodenbedeckung (amtliche Vermessung), Erweiterungen und Mehranforderungen gemäss DM.01-AV-BL	SGS 211 § 171 Abs. 1 lit. a, c SGS 211.53 § 6, § 27 Abs. 2	[AGI] Gemeinden	X		A	
13-BL	Einzelobjekte (amtliche Vermessung), Erweiterungen und Mehranforderungen gemäss DM.01-AV-BL	SGS 211 § 171 Abs. 1 lit. a, c SGS 211.53 § 6, § 27 Abs. 2	[AGI] Gemeinden	X		A	
14-BL	Nomenklatur (amtliche Vermessung), Erweiterungen und Mehranforderungen gemäss DM.01-AV-BL	SGS 211 § 171 Abs. 1 lit. a SGS 145.91 §§ 15-17	[AGI] Gemeinden	X		A	
15-BL	Liegenschaften (amtliche Vermessung), Erweiterungen und Mehranforderungen gemäss DM.01-AV-BL	SGS 211 § 171 Abs. 1 lit. a SGS 211.53 § 6, § 27 Abs. 2	[AGI] Gemeinden	X		A	
16-BL	Gebäudeadressen (amtliche Vermessung), Erweiterungen und Mehranforderungen gemäss DM.01-AV-BL	SGS 211 § 171 Abs. 1 lit. a SGS 145.91 §§ 8-14	[AGI] Gemeinden	X		A	
17-BL	Gemeindegrenzen (amtliche Vermessung), Erweiterungen und Mehranforderungen gemäss DM.01-AV-BL	SGS 211 § 171 Abs. 1 lit. a SGS 211.53 § 6, § 27 Abs. 2	[AGI] Gemeinden	X		A	
18-BL	Wegrechte (amtliche Vermessung), Erweiterungen und Mehranforderungen gemäss DM.01-AV-BL	SGS 211 §§ 161, 171 Abs. 1 lit. a SGS 211.53 § 6 Abs. 1 lit. a, § 27 Abs. 2	[AGI] Gemeinden			A	

ID	Bezeichnung (GeolG Art. 3)	Rechtsgrundlagen (GeolG Art. 3)	Zuständige Stellen (GeolG Art. 8 Abs. 1)	Georeferenzdaten	OEREB	Zugangsberechtigung
[1]	[2]	[4] Kanton	[7] Kanton [8] Gemeinde	[12]	[13]	[14]
19-BL	Bergbau-Regale	SGS 381 § 3 Abs. 1	FKD			A
20-BL	Konzessionsgebiet Salzlager und Solen	SGS 381.2 § 2 SGS 381.4	FKD			A
21-BL	Kantonale Spezialrichtpläne	SGS 400 § 10	ARP			A
22-BL	Kantonale Baulinien	SGS 400 § 12 Abs. 2 lit. b-d	TBA		X	A
23-BL	Kommunaler Richtplan	SGS 400 § 14	[ARP]	Gemeinden		A
24-BL	Kommunaler Strassenetzplan	SGS 400 § 34	[ARP]	Gemeinden		A
25-BL	Kommunale Baulinien	SGS 400 §§ 35, 49	[ARP]	Gemeinden	X	A
26-BL	Sondernutzungspläne (Quartierpläne)	SGS 400 §§ 37-47	[ARP]	Gemeinden	X	A
27-BL	Baugesuche	SGS 400 § 124, 126 SGS 400.11 § 87 Abs. 2-6	BIT			A
34-BL	Hatengebiete Basel-Landschaft	SGS 421.13 § 3	VGD			A
35-BL	Kantonsstrassenetz	SGS 430 § 5	TBA			A

ID	Bezeichnung (GeolG Art. 3)	Rechtsgrundlagen (GeolG Art. 3)	Zuständige Stellen (GeolG Art. 8 Abs. 1)	Georeferenzdaten	OEREB	Zugangsberechtigung
[1]	[2]	[4]	[7] Kanton [8] Gemeinde	[12]	[13]	[14]
36-BL	Versorgungsrouten	SGS 430 § 18 SGS 435	TBA			A
37-BL	Strassenkreise	SGS 430 § 27 SGS 144.12 § 27 Abs. 3 lit. c	TBA			A
38-BL	Gewässerinventar	SGS 445 § 9	TBA			A
39-BL	Wasserbaukonzept	SGS 445 § 10	TBA			A
40-BL	Bohrkataster inkl. Erdsondenkataster und Erdwärmernutzungskarte	SGS 455.11 §§ 19, 20	AUE			A
41-BL	OeV-Netz und Haltestellen	SGS 483.1 §§ 6-9	BUD			A
42-BL	Nicht eidgenössisch konzessionierte Seilbahnen und Skilifte	SGS 400.11 § 79a	BIT			A
43-BL	Leitungskataster	SGS 489.11	[AGI] Gemeinden			B
44-BL	Festlegung der Weinbauproduktionsgebiete hinsichtlich der Ursprungsbezeichnung	SGS 516.31 §§ 12-13	Ebenrain			A
46-BL	Fischpachtreviere	SGS 530 § 7	[AFW] Gemeinden			A
47-BL	Forstreviere und Forstkreise	SGS 570 § 31, 32 SGS 570.11 § 56	AFW			A

ID	Bezeichnung (GeolG Art. 3)	Rechtsgrundlagen (GeolG Art. 3)	Zuständige Stellen (GeolG Art. 8 Abs. 1)	Georeferenzdaten	OEREB	Zugangsberechtigung
[1]	[2]	[4]	[7] Kanton [8] Gemeinde	[12]	[13]	[14]
48-BL	Betriebsplanung (Forstliche Planung)	SGS 570 §§ 15, 18 SGS 570.11 §§ 30-34	AW			B
51-BL	Bodenkarte und Auswertungskarten zu Böden	SGS 780 § 33	Ebenrain			A
52-BL	Wärmeverbundkataster	SGS 780.11 § 8	[AUE] Gemeinden			A
53-BL	Industrie- und Gewerbeabwasserkataster	SGS 782 § 3 Abs. 3	AUE			B
54-BL	Abwasserreinigungsanlagen	SGS 782.11 § 4	AIB			A
55-BL	Inventar der geschützten Naturobjekte kantonal	SGS 790 § 12	Ebenrain			A
56-BL	Ornithologisches Inventar beider Basel	SGS 790.11 §§ 2, 4 Abs. 1	Ebenrain			A
57-BL	Reptilieninventar beider Basel	SGS 790.11 §§ 2, 4 Abs. 1	Ebenrain			A
58-BL	Hirneinventar BIB (Bauinventar)	SGS 791 § 4	ARP			B
59-BL	Inventar der geschützten Kulturdenkmäler	SGS 791 §§ 4, 5, 8 SGS 400.11 § 18	ARP			A
60-BL	Inventar der geschützten archäologischen Stätten und Zonen	SGS 793 §§ 6-8	AFK			A
61-BL	Archäologische Grabungen und Fundstellen	SGS 793 §§ 9-12	AFK			B

ID	Bezeichnung (GeolG Art. 3)	Rechtsgrundlagen (GeolG Art. 3)	Zuständige Stellen (GeolG Art. 8 Abs. 1)	Georeferenzdaten	OEREB	Zugangsberechtigung
[1]	[2]	[4]	[7] Kanton [8] Gemeinde	[12]	[13]	[14]
62-BL	Gebiet Römerstadt Augusta Raurica	SGS 793.11 § 1, Anhang	AFK			A
63-BL	Solarkataster	SGS 490.11 § 9	AUE			A
64-BL	Klimafunktionskarten (Planungshinweisarten)	SGS 780 § 43	LHA			A
65-BL	Tankanlagen	SR 814.20 Art. 22	AUE			B
66-BL	Arealentwicklung (Perimeter)	SR 814.201 Art. 31, 32, 32a				
67-BL	Gewässerzustand	SGS 501 § 2	ARP			A
68-BL	Fahrbahnzustand Kantonsstrassen mit Fotodokumentation	SGS 445 § 9	AUE			A
69-BL	Sekundarschulkreise und Sekundarschulstandorte	SGS 144.12 § 28 Abs. 2 lit. d	TBA			B
70-BL	Schutzraumkataster	SGS 640 § 29, § 89	AVS			A
		SGS 731.11 § 27a	AMB STA			B

Vertrag zwischen den Kantonen Solothurn und Basel-Landschaft über die Abgeltung von Schulbesuchen von Schülerinnen und Schülern aus Dornach an der Sekundarschule, Anforderungsniveau P, in den Sekundarschulkreisen Birseck und Laufental des Kantons Basel-Landschaft

Vom 16. März 2021

Die Kantone Solothurn und Basel-Landschaft,
vertreten durch ihre zuständigen Regierungsräte,
schliessen folgenden Vertrag:¹⁾

I.

§ 1 Gegenstand

¹ Dieser Vertrag regelt in Ergänzung zum Regionalen Schulabkommen über die gegenseitige Aufnahme von Auszubildenden und Ausrichtung von Beiträgen (RSA 2009²⁾) die Abgeltung des Kantons Solothurn für Schulbesuche von Schülerinnen und Schülern aus Dornach, welche die Sekundarschule, Anforderungsniveau P, in den Sekundarschulkreisen Birseck und Laufental des Kantons Basel-Landschaft besuchen.

§ 2 Kantonsbeitrag

¹ In Abweichung des ordentlichen Tarifs gemäss Anhang I zum RSA 2009 leistet der Kanton Solothurn dem Kanton Basel-Landschaft pro Schülerin oder Schüler und pro Schulsemester einen Kantonsbeitrag in der Höhe der durchschnittlichen Vollkosten. Der jeweils geltende RSA-Tarif entspricht 85 % der Vollkosten.

² Der Kantonsbeitrag ist jeweils für das ganze Semester geschuldet.

³ Die Stichdaten für die Ermittlung der Anzahl Schülerinnen und Schüler sowie die Rechnungsstellung der Kantonsbeiträge richten sich nach Art. 11 RSA 2009.

1) Gemäss Mitteilung der BKSD vom 31. August 2021: Beschluss/Unterzeichnung RR SO: 5./27. Juli 2021; Beschluss/Unterzeichnung RR BL: 16. März/17. August 2021.

2) SO: BGS 411.241, BL: SGS 649.2

§ 3 Übertritt und Rechtspflege

¹ Der Übertritt von Schülerinnen und Schülern aus Dornach in die Sekundarschule, Anforderungsniveau P, der Sekundarschulkreise Birseck und Laufental des Kantons Basel-Landschaft richtet sich nach den Bestimmungen des Kantons Solothurn.

² Die Rechtspflege im Übertrittsverfahren richtet sich nach den Bestimmungen des Kantons Solothurn.

³ Nach dem Übertritt und insbesondere für die Schul- und Klassenzuteilung gelten für die Schülerinnen und Schüler aus Dornach die Bestimmungen des Kantons Basel-Landschaft.

§ 4 Vertragsdauer und Kündigung

¹ Dieser Vertrag tritt am 1. August 2021 in Kraft.

² Der Vertrag wird für die Dauer von 5 Jahren abgeschlossen.

³ Während der 5-jährigen Vertragsdauer kann der Vertrag unter Einhaltung einer Kündigungsfrist von 2 Jahren per 31. Juli schriftlich gekündigt werden.

⁴ Schülerinnen und Schüler aus Dornach, die zum Zeitpunkt des Vertragsendes die Sekundarschule, Anforderungsniveau P, im Kanton Basel-Landschaft besuchen, können diese dort beenden.

II.

Keine Fremdänderungen.

III.

Der Erlass SGS 649.213, Vertrag zwischen den Kantonen Basel-Landschaft und Solothurn über die Abgeltung von Schulbesuchen von Schülerinnen und Schülern aus Dornach an der Sekundarschule, Anforderungsniveau P, im Sekundarschulkreis Birseck des Kantons Basel-Landschaft vom 3. Mai 2016, wird aufgehoben.

IV.

Solothurn, 27. Juli 2021

Für den Kanton Solothurn:

Der Vorsteher des Departements für Bildung und Kultur

Regierungsrat Remo Ankli

Liestal, 17. August 2021

Für den Kanton Basel-Landschaft:

Die Vorsteherin der Bildungs-, Kultur- und Sportdirektion

Regierungsrätin Monica Gschwind

Vertrag

zwischen den Kantonen Basel-Landschaft und Solothurn über die Abgeltung von Schulbesuchen von Schülerinnen und Schülern aus Dornach an der Sekundarschule, Anforderungsniveau P, in den Sekundarschulkreisen Birseck und Laufental des Kantons Basel-Landschaft

vom 05.07.2021

Die Kantone Basel-Landschaft und Solothurn, vertreten durch ihre Regierungen, schliessen folgenden Vertrag:

§ 1 Gegenstand

¹ Dieser Vertrag regelt in Ergänzung zum Regionalen Schulabkommen über die gegenseitige Aufnahme von Auszubildenden und Ausrichtung von Beiträgen (RSA 2009) die Abgeltung des Kantons Solothurn für Schulbesuche von Schülerinnen und Schülern aus Dornach, welche die Sekundarschule, Anforderungsniveau P, in den Sekundarschulkreisen Birseck und Laufental des Kantons Basel-Landschaft besuchen.

§ 2 Kantonsbeitrag

¹ In Abweichung des ordentlichen Tarifs gemäss Anhang I zum RSA 2009 leistet der Kanton Solothurn dem Kanton Basel-Landschaft pro Schülerin oder Schüler und pro Schulsemester einen Kantonsbeitrag in der Höhe der durchschnittlichen Vollkosten. Der jeweils geltende RSA-Tarif entspricht 85 % der Vollkosten.

² Der Kantonsbeitrag ist jeweils für das ganze Semester geschuldet.

³ Die Stichdaten für die Ermittlung der Anzahl Schülerinnen und Schüler sowie die Rechnungsstellung der Kantonsbeiträge richten sich nach Artikel 11 RSA 2009.

§ 3 Übertritt und Rechtspflege

¹ Der Übertritt von Schülerinnen und Schülern aus Dornach in die Sekundarschule, Anforderungsniveau P, der Sekundarschulkreise Birseck und Laufental des Kantons Basel-Landschaft richtet sich nach den Bestimmungen des Kantons Solothurn.

² Die Rechtspflege im Übertrittsverfahren richtet sich nach den Bestimmungen des Kantons Solothurn.

³ Nach dem Übertritt und insbesondere für die Schul- und Klassenzuteilung gelten für die Schülerinnen und Schüler aus Dornach die Bestimmungen des Kantons Basel-Landschaft.

§ 4 Vertragsdauer und Kündigung

¹ Dieser Vertrag tritt am 1. August 2021 in Kraft.

² Der Vertrag wird für die Dauer von fünf Jahren abgeschlossen.

³ Während der fünfjährigen Vertragsdauer kann der Vertrag unter Einhaltung einer Kündigungsfrist von zwei Jahren per 31. Juli schriftlich gekündigt werden.

⁴ Schülerinnen und Schüler aus Dornach, die zum Zeitpunkt des Vertragsendes die Sekundarschule, Anforderungsniveau P, im Kanton Basel-Landschaft besuchen, können diese dort beenden.

Liestal, 17. 8. 2021

Solothurn, 27. 7. 2021

Für den Kanton Basel-Landschaft:


Die Vorsteherin der Bildungs-, Kultur-
und Sportdirektion


.....

Regierungsrätin Monica Gschwind

Für den Kanton Solothurn:

Der Vorsteher des Departements
für Bildung und Kultur


.....

Regierungsrat Dr. Remo Ankli

