

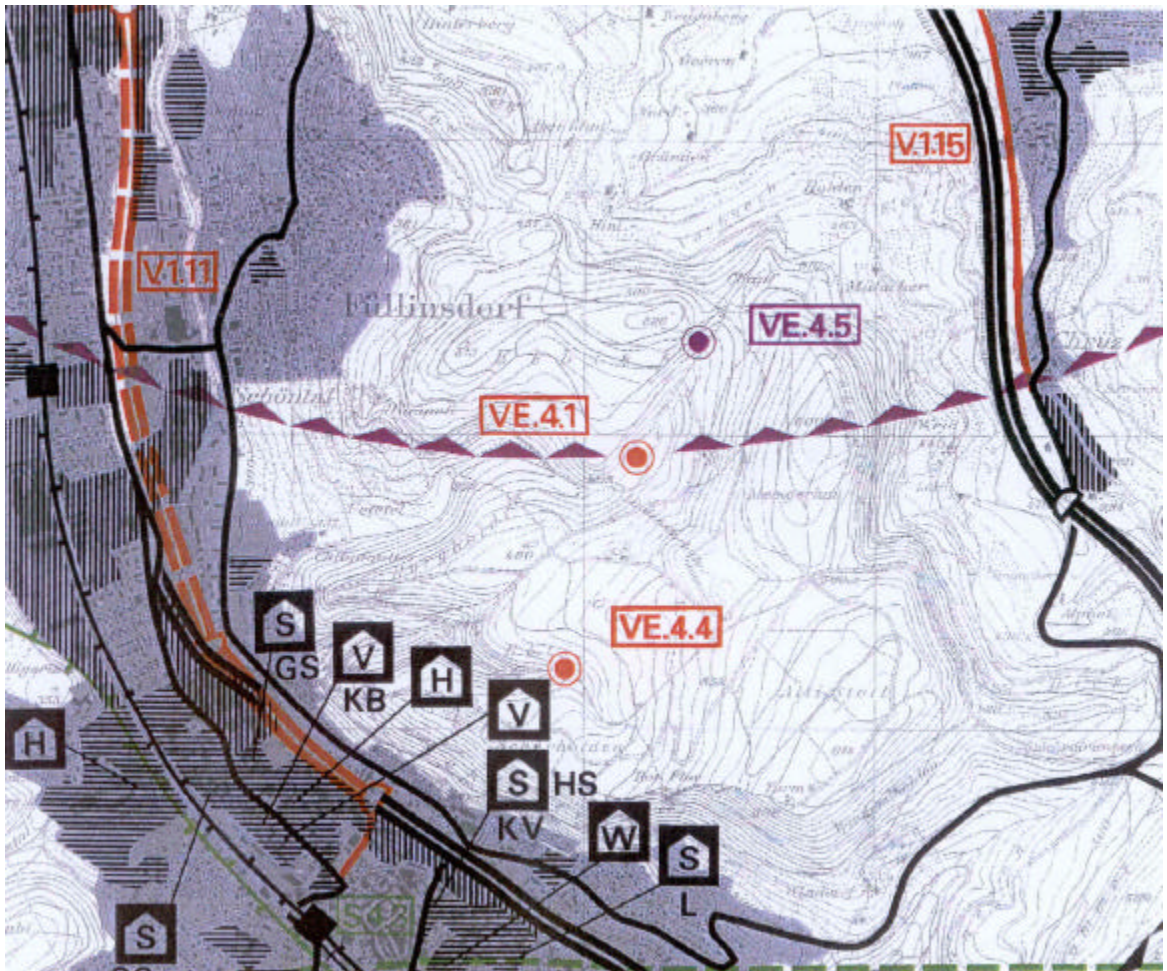
# Kanton Basel-Landschaft

## Koordinationsplan

Kantonaler Richtplan gemäss Bundesgesetz über die Raumplanung (RPG)

**1987, Mutation 1999/1**

- **Inertstoffdeponie "Höli", Gemeinde Liestal**  
**Festsetzung** im Koordinationsplan (Richtplan gemäss RPG) und Ergänzung des Koordinationsplanes mit dem neuen Objektblatt VE. 4.4
- **Inertstoffdeponie "Elbis Nord", Gemeinden Füllinsdorf/Liestal**  
**Zwischenergebnis** im Koordinationsplan (Richtplan gemäss RPG) und Ergänzung des Koordinationsplanes mit dem neuen Objektblatt VE. 4.5



**Die Mutation 1999/1 zum Koordinationsplan wurde vom Regierungsrat beschlossen:**

**RRB Nr. 1356**

**vom: 27. Juni 2000**

**Der Präsident:**

**Der Landschreiber:**

Fünfschilling

Mundschin

**Die Mutation 1999/1 zum Koordinationsplan wurde vom Landrat beschlossen:**

**LRB Nr. \_\_\_\_\_**

**vom: \_\_\_\_\_**

**Der/die Präsident/-in:**









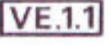

**Der Landschreiber:**

\_\_\_\_\_

\_\_\_\_\_

**Legende zur Richtplan-Karte 1:25 000**

Richtplanaussagen sind vereinfacht dargestellt

| Planelemente   | Ausgangslage  | Festsetzung  | Zwischenergebnis  | Vororientierung   |
|--|---|--|---|---|
| <b>Siedlung</b>  |   |  |   |   |
| Baugebiet, Zonen für öffentliche Bauten und Anlagen sowie Wochenendhauszonen |   |  |   |   |
| – Wohn-, Wohn-/Geschäfts- und Kernzonen sowie Wochenendhauszonen             |  |  |   |   |
| – Gewerbe- und Industriezonen  |  |  |   |   |
| – Zonen für öffentliche Bauten und Anlagen                                   |  |  |   |   |
| <b>Ver- und Entsorgung, Umweltschutz</b>                                     |   |  |   |   |
| Deponien   |  |   |  |   |
| <b>Weitere Informationen</b>   |   |  |   |   |
| Kantonsgrenze  |  |  |   |   |
| Sachbereich- und Ziffernhinweis auf Richtplan-Text, z.B.:                    |   |  |  |  |