



Kleiner Verbundweg ●

Kilchberg - Rünenberg - Schützenhaus - Cholholz - Zeglingen - Eital - Kilchberg

Länge und Dauer

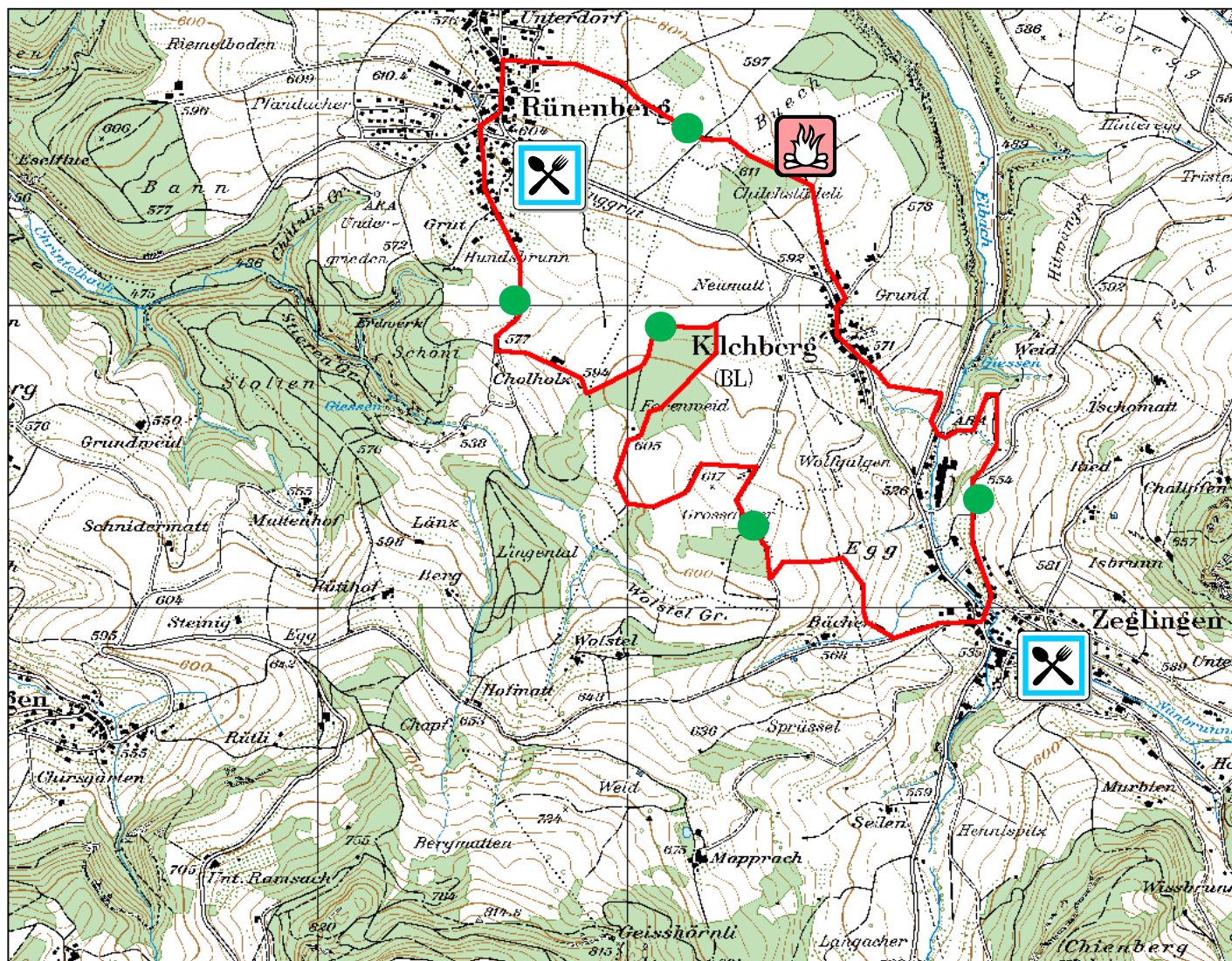
6 km / ca. 2 Std.

Wegbeschaffenheit

Breite, gut ausgebaute Wander- und Waldwege

Verpflegungsmöglichkeiten

Restaurant in Rünenberg und Zeglingen, Grillplatz in Kilchberg





Grosser Verbundweg

Kilchberg – Rünenberg – Hof Bann – Schützenhaus – Hof Mapprach – Zeglingen – Kilchberg

Länge und Dauer

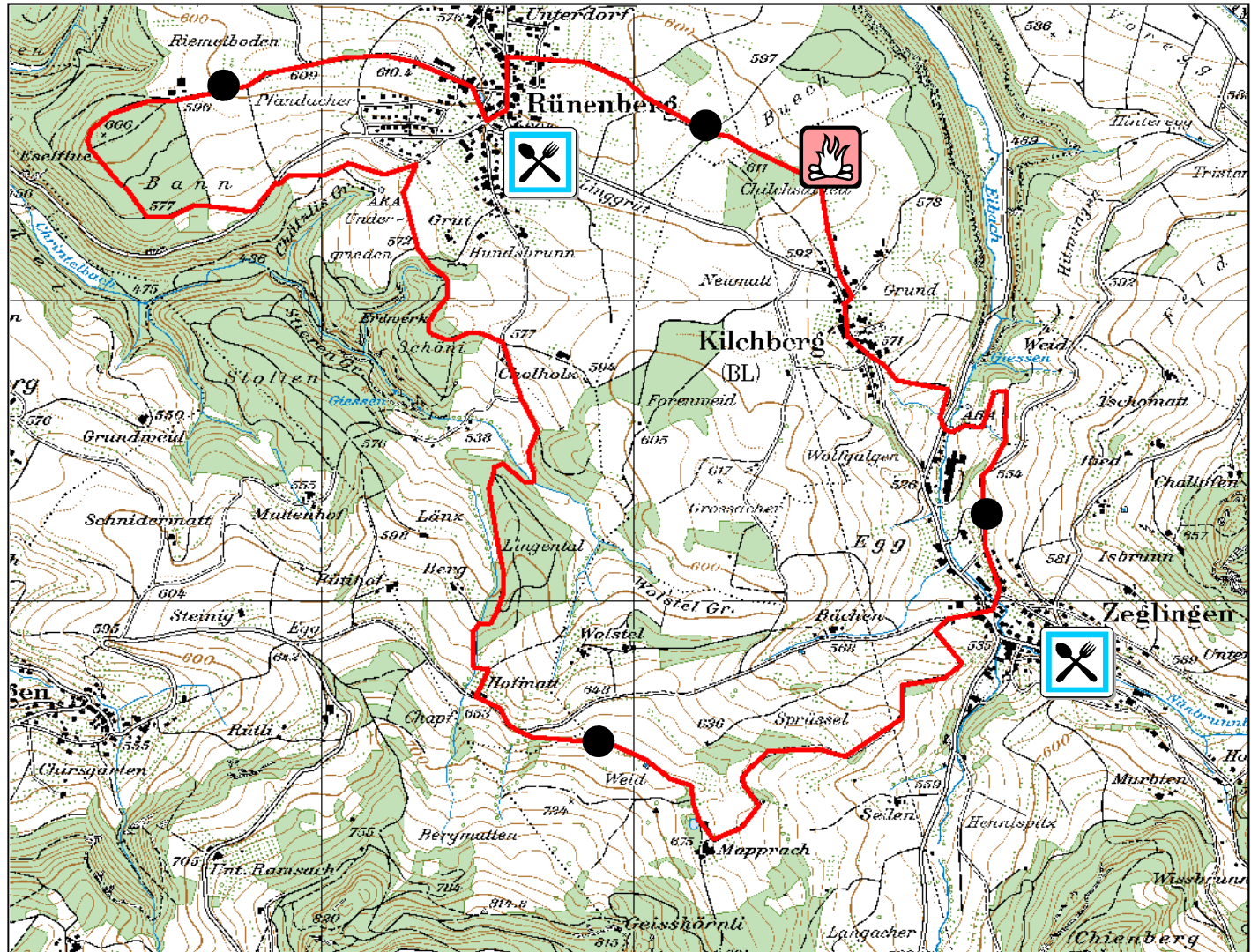
10.5 km / ca. 3 Std. 30 Min.

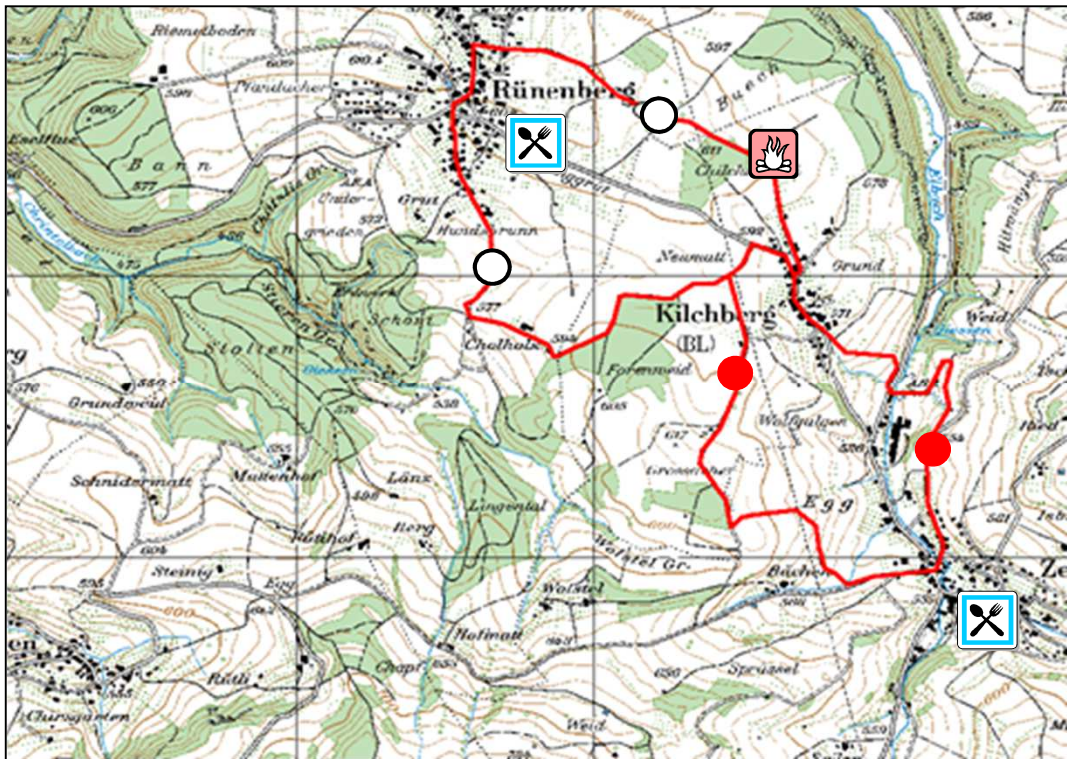
Wegbeschaffenheit

Breite, gut ausgebaute Wander- und Waldwege

Verpflegungsmöglichkeiten

Restaurant in Rünenberg und Zeglingen, Grillplatz in Kilchberg





Buech ●

Kilchberg – Buech – Sigristacher - Kilchberg

Länge und Dauer

2.5 km / ca. 50 Min.

Wegbeschaffenheit

Breite, gut ausgebaute Wander- und Waldwege

Forenweid ●

Kilchberg – Forenweid – Föhrlen – Kilchberg

Länge und Dauer

2.8 km / ca. 1 Std.

Wegbeschaffenheit

Breite, gut ausgebaute Wander- und Waldwege, kinderwagentauglich

Dorfkern

Kunsthistorische Kirche von nationaler Bedeutung

Cholholz ○

Kilchberg – Cholholz – Rünenberg - Kilchberg

Länge und Dauer

3.2 km / ca. 1 Std.

Wegbeschaffenheit

Breite, gut ausgebaute Wander- und Waldwege, kinderwagentauglich

Verpflegungsmöglichkeiten

Restaurant in Rünenberg und Zeglingen, Grillplatz in Kilchberg

Eital ●

Kilchberg – Eital – Zeglingen – Kilchberg

Länge und Dauer

3.5 km / ca. 1 Std. 20 Min.

Wegbeschaffenheit

Breite, gut ausgebaute Wander- und Waldwege

