



Zonenplan Siedlung

Mutation 2017

Masstab 1 : 2'000

Exemplar	Inventar Nr.
Beschluss des Gemeinderates: 1.11.2017	Namens des Gemeinderates:
Beschluss der Gemeindeversammlung: 5.12.2017	Präsidentin:
Referendumsfrist: 4.1.2018	
Urnenabstimmung: --	
Publikation der Planaufgabe im Amtsblatt Nr. 4 vom 25.1.2018	Gemeindeverwalter:
Planaufgabe: 25.1.2018 - 23.2.2018	
Vom Regierungsrat des Kantons Basel-Landschaft genehmigt	Der Landschreiber
mit Beschluss Nr. vom	
Publikation des Regierungsratsbeschlusses im Amtsblatt Nr. vom	

Plan Nr. 043.05.720-1/A
5. März 2018



Erstellt: PPF Geprüft: VME Freigabe: PPF
S:\043\05\720\gws\043_ZPS_Mutation 2017.gws









Legende

Rechtsverbindlicher Planinhalt

Nutzungszonen Zonenplan Siedlung

-  Kernzone K2
(bisher OeWA-Zone mit Gestaltungsvorschriften der Kernzone K2 mit Zweckbestimmung "Gemeindeverwaltung, Gemeindesaal, Werkhof, Feuerwehrmagazin")
-  Aufhebung Zone mit Quartierplanpflicht

Orientierender Planinhalt

-  Perimeter Mutation
-  Perimeter Zonenplan Siedlung
-  Landwirtschaftszone gemäss Revision der Zonenvorschriften Landschaft
(Kompensationsfläche; bisher Kernzone K2 mit überlagernder Zone für Quartierplanpflicht)
-  Vorplatzbereich
-  Waldareal
-  Statische Waldgrenze

Die blasser dargestellten Planinhalte ausserhalb des Mutationsperimeters haben nur orientierenden Charakter. Sie entsprechen den genehmigten Inhalten des Zonenplans Siedlung (RRB Nr. 661 vom 08.05.2007) sowie dessen Mutationen.

Bezug der Grundsituation: Dezember 2017

