



Gemeinde Nenzlingen

QUARTIERPLANUNG BREITIMATT

genehmigtes Exemplar

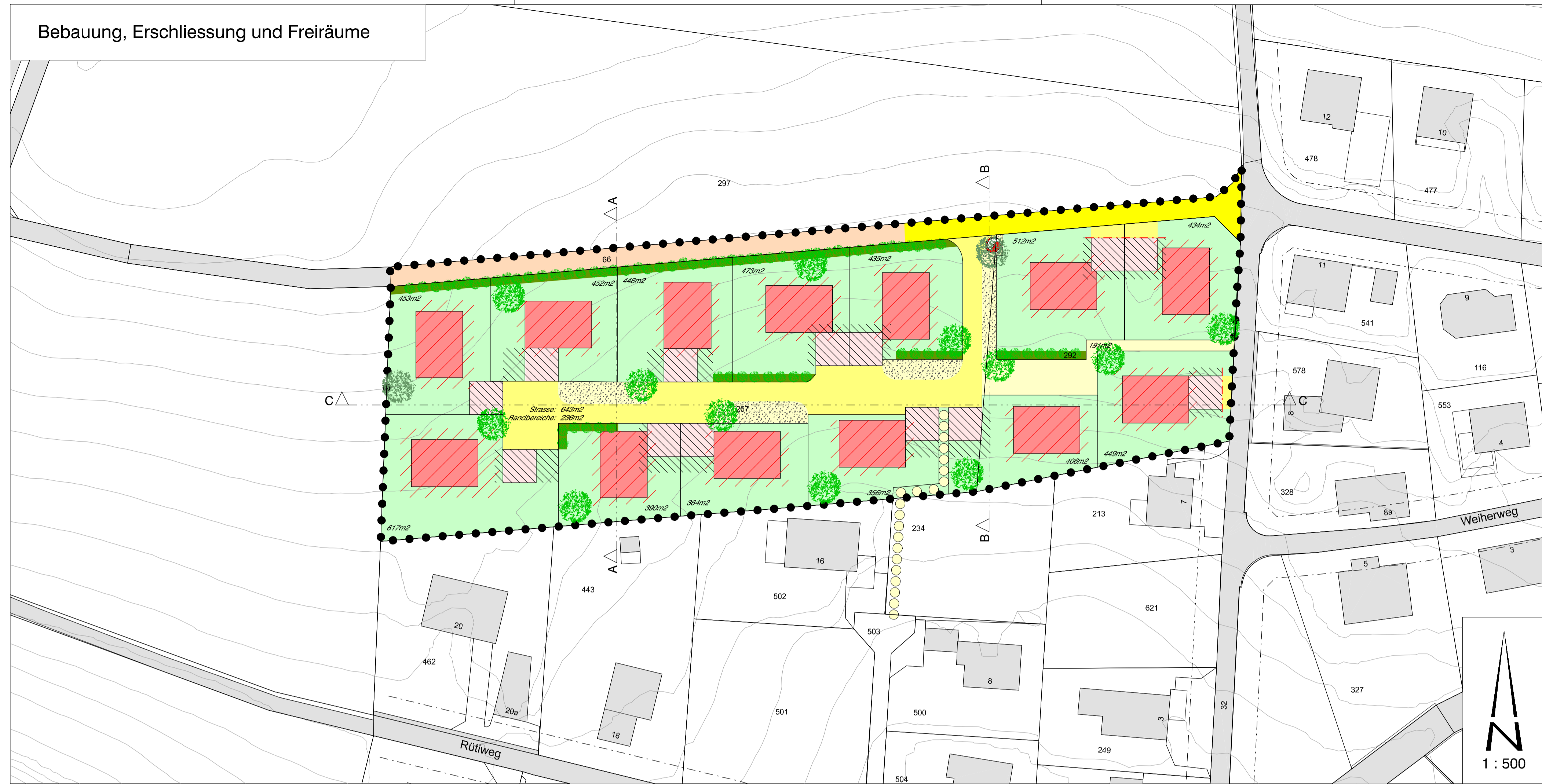
Rechtsverbindlicher Inhalt

- Perimeter Quartierplan
- Baubereiche für Hauptbauten
- Baubereiche für Carports
- Baulinien
- Quartierstrasse
- Gestaltete Randbereiche
- Fussweg / Spiel- und Aufenthaltsfläche
- Erschliessungsstrasse
- Feldweg
- Private Grün- und Freiflächen
- Standort für Kehricht-/Recyclingcontainer
- Bäume bestehend, zu erhalten
- Bäume neu (ungefähre Lage)
- Hecke

Orientierender Inhalt

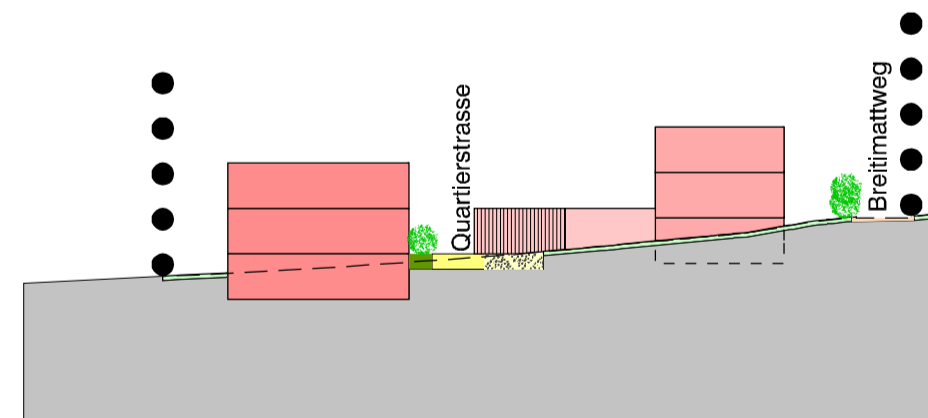
- Hauptbauten
- Flächen für Parkierung (Carport oder Garage)
- Parzellengrenzen
- Anzustrebende Fusswegverbindung
- Parzellenflächen
- Schnittlinie
- Terrain

Bebauung, Erschliessung und Freiräume

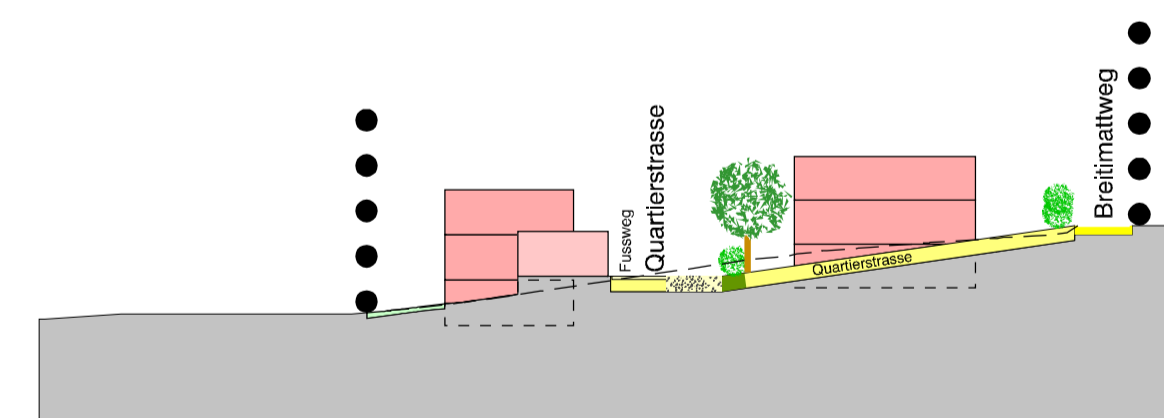


Schnitte

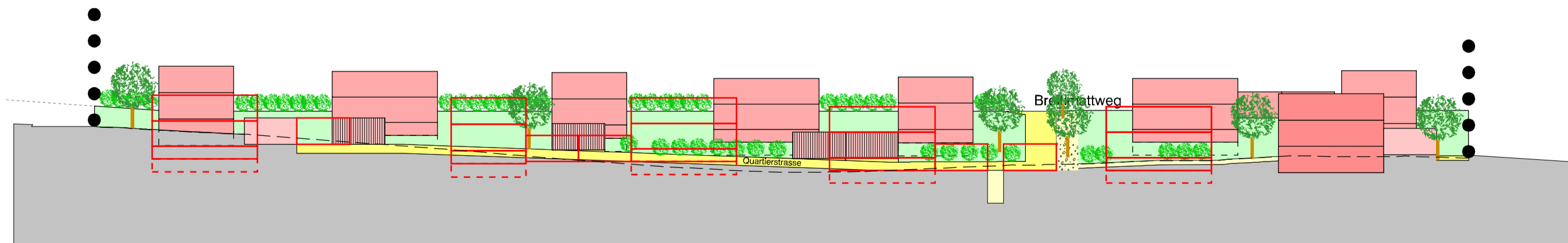
A - A



B - B



C - C



Beschlussfassung und Genehmigung

Beschluss des Gemeinderates: 27. August 2013
 Beschluss der Gemeindeversammlung: 17. September 2013
 Referendumsfrist: 18. September 2013 bis 17. Oktober 2013
 Urnenabstimmung: -
 Publikation der Planaufgabe
 im Amtsblatt Nr. 43 vom 24. Oktober 2013
 Planaufgabe vom 24. Oktober 2013 bis 22. November 2013

Namens des Gemeinderates

Die Gemeindepräsidentin: Der Gemeindeverwalter:

Vom Regierungsrat des Kantons Basel - Landschaft
 genehmigt
 mit Beschluss Nr. 0818 vom 03. Juni 2014
 Publikation des Regierungsratsbeschlusses
 im Amtsblatt Nr. 23 vom 05. Juni 2014

Der Landschaftsrevisor: