



Grundwasserschutzzone Tempelhofquellen
Mutation 2019

Situationsplan 1 : 3000

Exemplar **Stand: Planauflage** Inventar Nr.

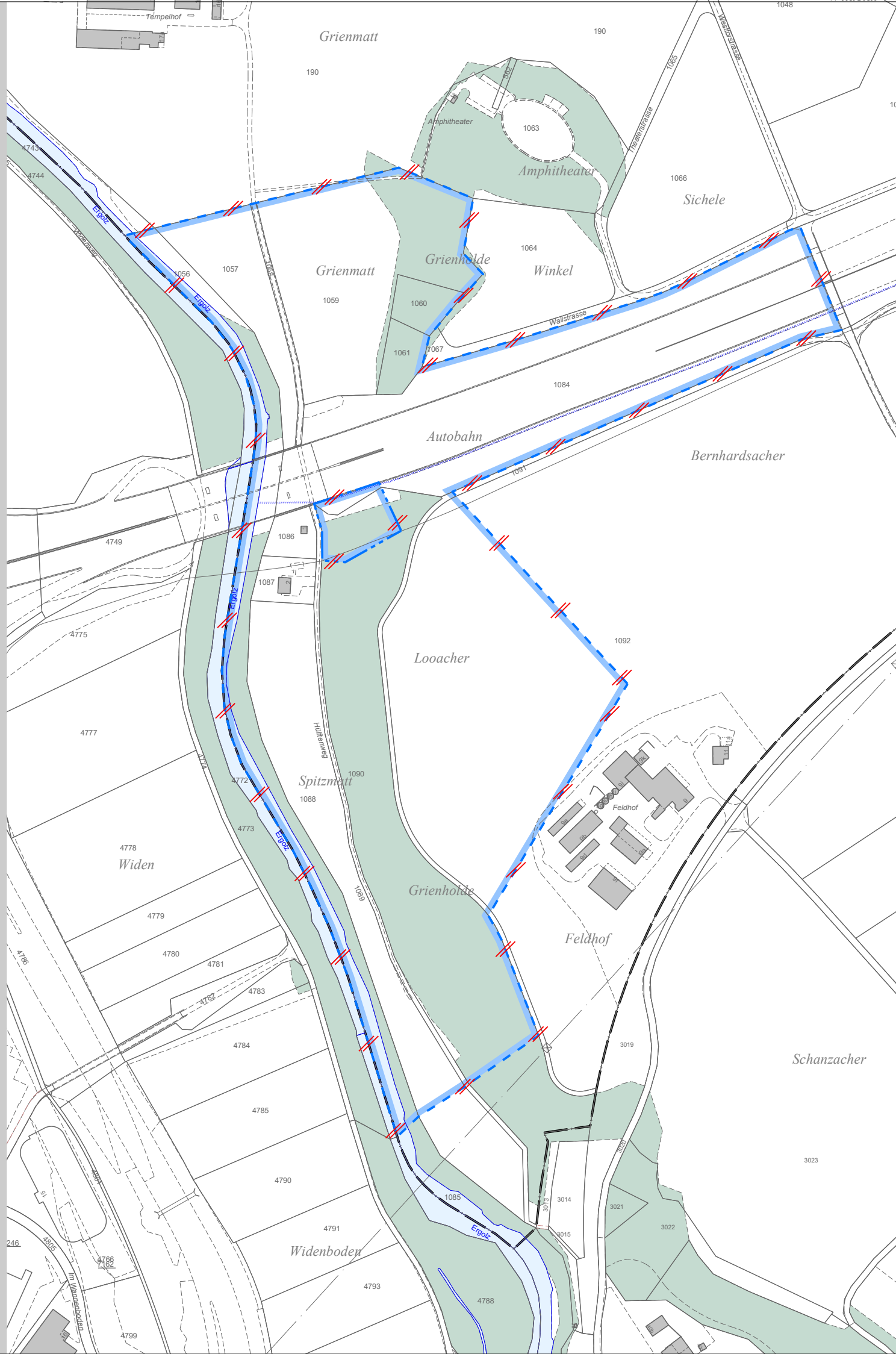
Beschluss des Gemeinderates: 28. Juli 2020
 Beschluss der Gemeindeversammlung: 16. September 2020
 Referendumsfrist: 17. September 2020 - 16. Oktober 2020
 Urnenabstimmung: -
 Publikation der Planaufgabe im Amtsblatt Nr. XXX
 Planaufgabe: XXX

Namens des Gemeinderates
 Der Präsident: Der Gemeindeverwalter:

Vom Regierungsrat des Kantons Basel-Landschaft genehmigt
 mit Beschluss Nr. vom
 Publikation des Regierungsratsbeschlusses
 im Amtsblatt Nr. vom

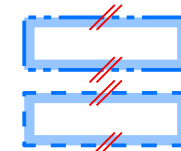
rev.	Datum	Projekt	Gez.	Geprüft	Freigabe
a	09.07.2019	EB	SK	EB	
b					
c					

Situation



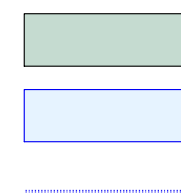
Legende

Verbindlicher Planinhalt



Aufzuhebende Grundwasserschutzzone S1
 Aufzuhebende Grundwasserschutzzone S2

Orientierender Planinhalt



Wald
 Gewässer offen
 Gewässer eingedolt