

Anleitung: Gesuch Naturschutz- / BFF-Vertrag im AGATE

Die Anmeldung von Objekten zur Förderung der Biodiversität (BFF) erfolgt für die Kantone BL/BS zusammen mit der Agrardatenerhebung im www.agate.ch.

1 Allgemeines




- Nur auf dem Betrieb vorhandene Objekte können angemeldet werden. Neue Objekte sind vorgängig auf der entsprechenden Bewirtschaftungseinheit als Kultur zu erfassen.
- Es können Objekte gemäss kantonalen Weisungen Biodiversität angemeldet werden. In den kantonalen Weisungen ist bei den einzelnen Objekttypen angegeben, welcher Kultur sie zugeordnet sind.
- Die Anmeldung des Objekttyps «Getreide in weiter Reihe» erfolgt wie bisher direkt über die Wahl der Massnahme auf der Kultur.
- Angemeldete Basis-/ oder Bonus- Beiträge können nicht mehr gelöscht werden. Nicht korrekt erfasste Beitragspositionen unter Bemerkungen beim Abschluss der Agrardatenerhebung eintragen. Die Bereinigung erfolgt nach gemeinsamer Feldbegehung, bei Erstellung der definitiven Vereinbarung.

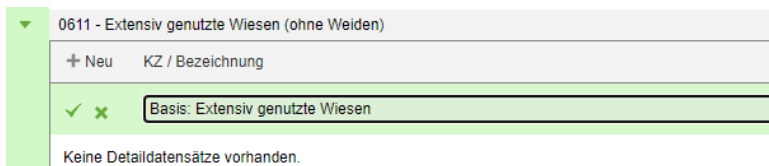
2 Auswahl der BFF-Objekte für die Anmeldung




- In der Rubrik «Parzellen/Kulturen» (1) die Bewirtschaftungseinheit auswählen (2)
- Für die Anmeldung das Register «Gesuch Naturschutz-/BFF-Vertrag» wählen (3)
- Zur Auswahl für ein neues Gesuch stehen nur Kulturen, für welche grundsätzlich eine kantonale Vereinbarung möglich ist und für die noch keine Vereinbarung besteht. Bestehende Vereinbarungen sind im Register Kulturen mit der Bezeichnung NHG und Vertragsnummer NSxxxx) aufgeführt.

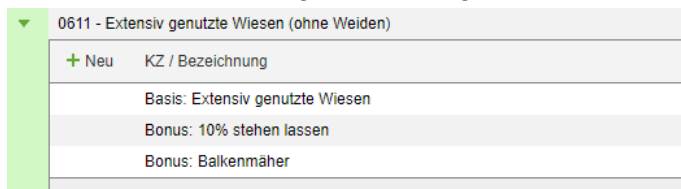
The screenshot displays the AGATE web application interface. On the left, a navigation menu is visible, with 'Parzellen / Kulturen' highlighted and marked with a red box labeled '1'. The main content area shows a selection process for a 'Bewirtschaftungseinheit' (management unit). A dropdown menu is open, showing '0000.0000.1 Muster-Mätteli, Sissach, BL007 Muster Sepp' with a red box labeled '2'. Below this, a table lists details for the selected unit: 'Muster-Mätteli', '0000.0000.1', '1', 'Sissach'. To the right, a summary table shows 'Total Fläche: 144.79', 'LN: 144.72', and 'Pachtflaeche: 0.00'. At the bottom, a tabbed interface shows 'Gesuch Naturschutz-/BFF-Vertrag' selected, with a red box labeled '3' over the 'BFF-Vernetzung' checkbox. Below the tabs, a list of 'Kultur' objects is shown, including '0921 - Hochstammfeldobstbäume', '0611 - Extensiv genutzte Wiesen (ohne Weiden)', '0556 - Buntbrache', and '0617 - Extensiv genutzte Weiden'.

3 Basis- / Bonus Beiträge auswählen und anmelden

- Die Auswahl entspricht den Beitragspositionen in den kantonalen Weisungen
- Grüner Pfeil  links neben der gewünschten Kultur anklicken
-  auswählen und in das leere Feld klicken um den Basis-Typ anzumelden.
- Die Basis-Anmeldung aus der Liste auswählen und mit  speichern

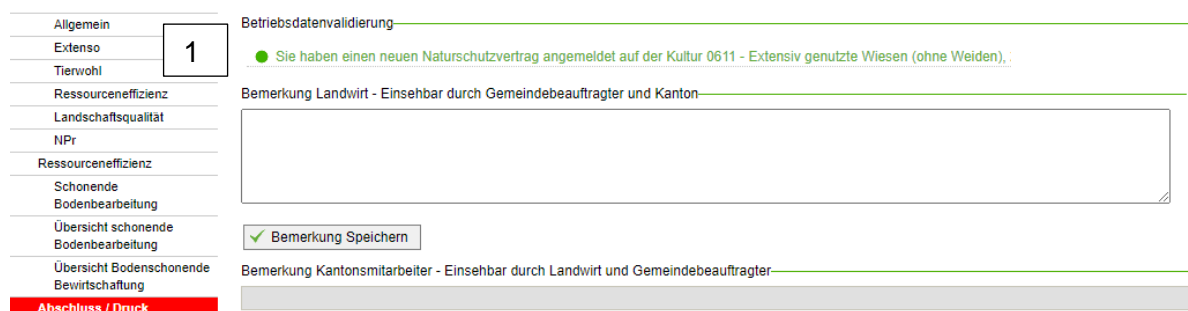



- Für die Anmeldung von Bonus-Massnahmen erneut den grünen Pfeil  anklicken und wie oben beschrieben mit  die gewünschten Bonus-Massnahmen hinzufügen und mit  speichern.
- Sämtliche Anmeldungen werden gelistet

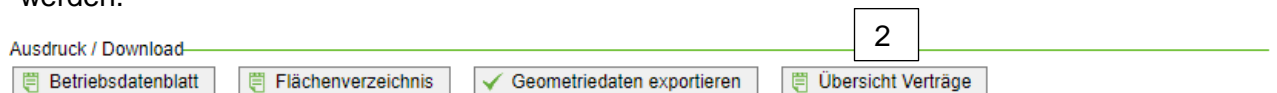


4 Anmeldung abschliessen und prüfen

- Beim Abschluss der Agrardatenerhebung wird auf die Anmeldung hingewiesen (1).



- Durch klicken auf die Schaltfläche  kann ein Dokument (2) mit sämtlichen Vertragsobjekten und den entsprechenden Bewirtschaftungsauflagen erstellt und gespeichert werden. Das Dokument kann auch nach Abschluss der Agrardatenerhebung abgerufen werden.



- Dieses Dokument (2) ist für die eigene Ablage und muss nicht eingereicht werden.