

# Neuerungen GeoView BL per 17.09.2020

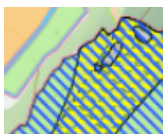
## Deploy 51

### 1 Neue Datenebenen



**Geologischer  
Atlas**

- Geologie
  - Geologischer Atlas 1:25'000 (Rasterkarte)  
Neues Kartenblatt «Sissach-Rheinfelden» (in den Massstäben 1:40'000 und grösser können mit dem Infoknopf die Attribute der Karte abgefragt werden).



**Landwirtschaft-  
liche Bewirtschaf-  
tung**

- Bemerkung:  
Der Ordner «Landwirtschaft → Kulturflächen» ist ersetzt worden mit dem Ordner «Landwirtschaftliche Bewirtschaftung». Die ursprünglich im Ordner «Kulturflächen» liegenden «Kantonalen Öko-Objekte» liegen nun im Ordner «Landwirtschaftliche Bewirtschaftung → Kantonale BFF-Objekte». Die Datenebene heisst neu «Kantonale BFF-Objekte» (BFF=Biodiversitätsförderflächen). Weitere Änderungen in der Struktur s. auch im Kapitel 2.1.

- Landwirtschaft → Landwirtschaftliche Bewirtschaftung
  - Landwirtschaftliche Kulturflächen
    - BFF-Vernetzung
    - BFF-Qualität 2
    - BFF Nutzungsflächen BFF Q1
    - Nutzungsflächen
    - Nutzungsflächen Hauptkategorien
  - Bewirtschaftungseinheiten
    - Betriebe
    - Produktionsstätten
    - Bewirtschaftungseinheiten
  - Perimeter LN und Sömmerung
    - Perimeter LN und Sömmerung
  - Rebbaukataster
    - Rebbaukataster



**Mobilfunk**

- Mobilfunk
  - Mobilfunk- und Rundfunkantennen (Beschriftung) (mit Login)
  - Mobilfunk- und Rundfunkantennen
  - Mobilfunk- und Rundfunkantennen (Strahlungsperimeter)

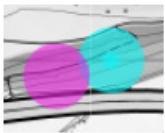
Die Mobilfunkantennen und -Strahlungsperimeter sind neu ohne Login verfügbar (mit Attributen Adresse, Adresse 2, PLZ und Ort). Zusätzliche Attribute sind weiterhin nur mit Login einsehbar.



**Statistik**

- Statistik
  - «Anzahl Einwohner» und «Anzahl Ein. (absol. Veränd. zu 2010)»: Neu sind die Daten für 2019 verfügbar.
  - «Anzahl Einwohner und Beschäftigte» und «Anzahl Beschäftigte»: Neu sind die Daten für 2018 verfügbar.

Bemerkung: Der Zeitschieber ist für alle Ebenen standardmässig auf 2019 gesetzt. Für die Anzeige der Ebenen der Beschäftigten muss er auf 2018 (oder älter) zurückgeschoben werden.



**Laichplätze und Rückzugsgebiete bei Trockenheit**

- Gewässer → Gewässerzustand
  - Laichplätze
    - Bachforellen
    - Äschen
    - Nasen
    - Barben
  - Rückzugsgebiete bei Trockenheit
    - Rückzugsgebiete bei Trockenheit

## 2 Aktualisierte Datenebenen

Seit Deploy 49 vom 29.05.2020

*Öffentliche Daten:*

- Archäologie → Augusta Raurica
  - Prospektions- und Grabungsflächen
  - Profile
  - Beschriftung Stadtplan
  - Mauern (römisch und nicht römisch)
  - Feuerstellen (römisch und nicht römisch)
  - Pfosten (römisch und nicht römisch)
  - Böden (römisch und nicht römisch)
  - Strassen (römisch, nicht römisch und Text)
  - Gräberfelder
  - Rohstoffabbau
- «Erholung und Freizeit» und «Verkehr»
  - Kantonale Radrouten
- Gewässer → Gewässernetz
  - Gewässernamen
  - Gewässernetz
  - Gewässernetz nach Eigentümer

- Gesundheit
  - Defibrillatoren
- Grundwasser → Messstellen
  - Messstellen Grundwasser
  - Messstellen Grundwasser Text
- Naturgefahren
  - Naturgefahrenkarte (alle Datenebenen)
- Kantonaler Richtplan
  - Kantonaler Richtplan (Raster)
  - Richtplankarte Verkehrsinfrastruktur (Raster)
- Kantonaler Richtplan → Siedlung
  - Aufwertung Bahnhofsgebiet
  - Ortsbild von nationaler Bedeutung
  - Standorte für verkehrsentensive Einrichtungen
  - Vorranggebiete für Betriebe mit Störfallrisiken
  - Arbeitsgebiete von kantonaler Bedeutung
- Kulturobjekte
  - Objekte basierend auf ISOS
- Landwirtschaft → Landwirtschaftliche Bewirtschaftung → Kantonale BFF-Objekte
  - Kantonale BFF-Objekte
- Naturgefahren → Naturgefahrenkarte
  - Gebiete Lausen und Zwingen, Gefahrenprozess Wasser
- Risiken Chemie → Chemische Risiken
  - Störfallbetriebe
- Risiken Chemie → Konsultationsbereiche Raumplan.-Störfallvorsorge
  - Störfallbetriebe
- Verkehr → Wanderwegnetz
  - Wegweiser
  - Wanderwege
  - Wanderrouten

(Die Wanderrouten sind auch im Thema «Erholung und Freizeit» zu finden.)

*Nur Intranet:*

- Kulturobjekte
  - Perimeter Ortsbildschutz

*Mit Login:*

- Landwirtschaft → Landwirtschaftliche Bewirtschaftung → Kantonale BFF-Objekte
  - Biodiversitätsförderflächen
- Leitungskataster
  - Alle Medien

- Grundstücke BL
  - alle Datenebenen
  
- Abwasser/Siedlungsentwässerung
  - Regenwasserdeklaration
  
- Strassenzustand
  - alle Datenebenen

**Wöchentlich aktualisierte Daten**

Daten der Rubrik „Wöchentlich aktualisierte Daten“ werden jeweils in der Nacht auf Donnerstag automatisch aktualisiert, unabhängig davon, ob es Änderungen gegeben hat oder nicht.

- Amtliche Vermessung
- Ausgeführte Sonden
- Baugesuche
- Erdwärmesondendichtekarte für ausgeführte und bewilligte Bohrungen
- Geplante Grundwasserschutzzonen
- Inventar der geschützten Kulturdenkmäler, Hinweisinventar BIB (Bauinventar BL)
- Invasive Neophyten
- Kataster belasteter Standorte
- Mobilfunk (mit Login)
- Quellen, Bohrungen, Pumpwerke
- Schadenereignisse Boden/Gewässer (nur Intranet)
- Vernehmlassungen Ortsplanung (Intranet)

**Bei Änderungen**

Daten der Rubrik „Bei Änderungen“ werden nach Eintritt der Rechtskraft spätestens innerhalb von 15 Tagen aktualisiert (betrifft die Themen des ÖREB-Katasters).





- Kommunale und kantonale Baulinien
- Waldabstandslinien
- Kommunale und kantonale Nutzungsplanung
- Lärmempfindlichkeitsstufen
- Rechtsgültige Grundwasserschutzzonen
- Grundwasserschutzareale
- Statische Waldgrenzen

## 2.1 Darstellung und Layerbaum





**Gewässerraum, rechtskräftig**

Die Legendeneinträge des «Gewässerraum, rechtskräftig» sind umbenannt worden.

**Neu:**

-  Gewässerraum, rechtskräftig
-  Gewässerraum, rechtskräftig
-  Verzicht auf Gewässerraum
-  Verzicht auf Gewässerraum

**Bisher:**

-  Gewässerraum, rechtskräftig
-  Gewässerraum, rechtskräftig
-  Verzicht auf Gewässerraum (Gewässerabschnitt)
-  Verzicht auf Gewässerraum (Wald/Sommerungsgebiet)

**Landwirtschaftliche Bewirtschaftung**

Der ganze Ordner «Landwirtschaftliche Bewirtschaftung» ist neu. Die bisherigen «Kantonalen Öko-Objekte» befinden sich neu im Ordner «Kantonale BFF-Objekte» und heissen auch so.






Das Thema «Ökologischer Ausgleich» (nur mit Login) ist gelöscht worden. Die Ebene «ökologische Objekte», die darin untergebracht war, befindet sich neu unter dem Namen «Biodiversitätsförderflächen» im Ordner «Kantonale BFF-Objekte».

Die «Landwirtschaftlichen Zonen», «Hanglagen» und «Hanglagen Reben» sind vom Ordner «Landwirtschaft allgemein» hierher verschoben worden.

Neu:	Bisher:
<ul style="list-style-type: none"> <li>▾ <input type="checkbox"/> Landwirtschaft                             <ul style="list-style-type: none"> <li>▸ <input type="checkbox"/> Bodenpunkte</li> <li>▸ <input type="checkbox"/> Bodenerosion</li> <li style="border: 2px solid red;"><input checked="" type="checkbox"/> Landwirtschaftliche Bewirtschaftung                                     <ul style="list-style-type: none"> <li>▾ <input type="checkbox"/> Landwirtschaftliche Kulturfleichen   <ul style="list-style-type: none"> <li><input type="checkbox"/> BFF-Vernetzung</li> <li><input type="checkbox"/> BFF-Qualität 2</li> <li><input type="checkbox"/> Nutzungsflächen</li> <li><input type="checkbox"/> Nutzungsflächen Hauptkategorien</li> </ul> </li> <li>▾ <input type="checkbox"/> Kantonale BFF-Objekte   <ul style="list-style-type: none"> <li><input type="checkbox"/> Kantonale BFF-Objekte</li> <li><input type="checkbox"/> Biodiversitätsförderflächen</li> </ul> </li> <li>▾ <input type="checkbox"/> Bewirtschaftungseinheiten   <ul style="list-style-type: none"> <li><input type="checkbox"/> Betriebe</li> <li><input type="checkbox"/> Produktionsstätten</li> <li><input type="checkbox"/> Bewirtschaftungseinheiten</li> </ul> </li> <li>▾ <input type="checkbox"/> Perimeter LN und Sömmerung   <ul style="list-style-type: none"> <li><input type="checkbox"/> Perimeter LN und Sömmerung</li> </ul> </li> <li>▾ <input type="checkbox"/> Landw. Produktionskataster   <ul style="list-style-type: none"> <li><input type="checkbox"/> Landwirtschaftliche Zonen</li> </ul> </li> <li>▾ <input type="checkbox"/> Hanglagen   <ul style="list-style-type: none"> <li><input type="checkbox"/> Hanglagen</li> <li><input type="checkbox"/> Hanglagen Reben</li> </ul> </li> <li>▾ <input type="checkbox"/> Rebbaukataster   <ul style="list-style-type: none"> <li><input type="checkbox"/> Rebbaukataster</li> </ul> </li> </ul> </li> </ul> </li> </ul>	<ul style="list-style-type: none"> <li>▾ <input type="checkbox"/> Landwirtschaft                             <ul style="list-style-type: none"> <li>▸ <input type="checkbox"/> Bodenpunkte</li> <li>▸ <input type="checkbox"/> Bodenerosion</li> <li>▾ <input type="checkbox"/> Kulturfleichen                                     <ul style="list-style-type: none"> <li><input type="checkbox"/> Kantonale Öko-Objekte</li> </ul> </li> </ul> </li> </ul>

**Objekte basierend auf ISOS**

Die Legende der «Objekte basierend auf ISOS» ist angepasst worden.

Neu:	Bisher:
<ul style="list-style-type: none"> <li><input checked="" type="checkbox"/> Objekte basierend auf ISOS</li> <li> Perimeter Erhaltungsziel A</li> <li> Perimeter Erhaltungsziel a</li> <li> Gebäude</li> </ul>	<ul style="list-style-type: none"> <li><input checked="" type="checkbox"/> Objekte basierend auf ISOS</li> <li> Perimeter</li> <li> Gebäude</li> </ul>

**Strassenzustand**

Die Namen der Ebenen im Ordner «Strassenzustand» sind angepasst worden (nur mit Login).

**Neu:**

- Strassenzustand
  - I0 Oberflächenschäden
  - I2 Längsebenheit
  - I3 Querebenheit

**Bisher:**

- Strassenzustand
  - Visueller Zustand I0
  - Längsebenheit
  - Querebenheit

**Verkehr → Strassen**

Die Datenebenen (Daten und Symbologie) unter «Verkehr → Strassen» sind vollständig überarbeitet worden. Die Basisbezugspunkte wurden in die Gruppe «Kantonsstrassen» integriert und werden nicht mehr separat geführt. Des Weiteren wurden die National- und Kantonsstrassen in zwei Ebenen aufgeteilt. Tunnel werden nicht mehr dargestellt.

**Neu:**

- Strassen
  - Kantonsstrassen
    - Basisbezugspunkte
      - 0: Bezugspunkt Anfang
      - 1: Basisbezugspunkt
      - 2: Bezugspunkt Ende
    - Strassenachsen
      - HLS: Kant. Hochleistungsstrasse
      - HVS: Hauptverkehrsstrasse
      - UKSW: Übrige Kantonsstrassen wichtig
      - UKSWW: Übrige Kantonsstrassen weniger wichtig
  - Nationalstrassen
    - Nationalstrassen
      - Stammachse
      - Rampenachse (< 1:100'000)
      - Zubringerachse (< 1:100'000)
      - Anschlussachse (< 1:100'000)
  - Strassenkreise
    - Strassenkreise
      - Strassenkreis 1
      - Strassenkreis 2
      - Strassenkreis 3

**Bisher:**

- Strassen
  - Basisbezugssystem Kantonsstrassen
    - Achsbezeichnungen
      - Achsbezeichnungen
    - Basisbezugspunkte
      - Bezugspunkt Anfang / Ende / Unterbruch 30 cm
      - Bezugspunkt 30/30 cm
    - Basisbezugspunkte Text
      - Text Basisbezugspunkte
  - Strassenkreise
    - Strassenkreise
      - Strassenkreis 1
      - Strassenkreis 2
      - Strassenkreis 3
  - Strassen nach Strassengesetz
    - Tunnel
      - Tunnel
    - National- und Kantonsstrassen
      - Bezugspunkt Anfang/Ende (< 1:50'000)
      - Bezugspunkt Mitte (< 1:50'000)
      - Stammachse
      - Rampenachse (< 1:100'000)
      - Zubringerachse (< 1:100'000)
      - Anschlussachse (< 1:100'000)
      - Kant. Hochleistungsstrasse (HLS)
      - Hauptverkehrsachse (HVS)
      - Übrige Kantonsstrasse (UKS)

## 2.2 Infoabfrage

**Erdwärmennutzung**

Bei der Abfrage der Übersicht der Erdwärmennutzungskarte wird neu zusätzlich das Register «Fall Erdwärmennutzungskarte» angezeigt mit den Attributen «Kategorie» und «Kategorie Text».

Fall Erdwärmennutzungskarte	
Kategorie	Kategorie Text
B	Fall B - Wärmenutzung durch Erdwärmesonden mit speziellen Auflagen möglich
C	Fall C - Wärmenutzung durch Erdwärmesonden bis max. zulässige Bohrtiefe mit Standardauflagen möglich

**Kantonsstrassen  
Strassenachsen**

**Neu:**

- Name
- Bezeichnung
- Strassenname
- Klasse
- Distanz
- Kalibrationsfaktor

**Bisher:**

- Bezeichnung
- Klasse nach Strassengesetz
- Ausrichtung Basis Bezugssystem
- Abschnitt
- Achsbezeichnung Basis Bezugssystem

**Kantonsstrassen  
Basisbezugspunkte**

**Neu:**

- Name Basisbezugspunkt
- Name Achse
- Bezeichnung Achse

**Bisher:**

- Bezeichnung Basisbezugspunkt
- Bezugspunkttyp
- Status
- Achsbezeichnung Basis Bezugssystem
- Achsbezeichnung TBA

### 3 WMS (GeoWMS BL)

**Neue / angepasste Daten**

Neue und aktualisierte Datenebenen sowie Infoabfrage gemäss GeoView BL.

**Landeskarten alle Massstäbe**

Neu steht im GeoWMS BL auch für den externen Zugang die Gruppe «Landeskarten» zur Verfügung. Darin enthalten sind die Landeskarten der Massstäbe 1:10'000, 1:25'000, 1:50'000, 1:100'000, 1:200'000 und 1:500'000. Alle sind jeweils sichtbar innerhalb des Bereichs 1:1 und 1:250'000.

▼ 177	pixelkarten_alle_massestaebe	Landeskarten
202	default	default
▶ 178	pk_10_farbig_alle_massestaebe	Landeskarte 1:10'000 farbig alle Massstäbe
▶ 190	pk_10_sw_alle_massestaebe	Landeskarte 1:10'000 schwarz-weiss alle Massstäbe
▶ 184	pk_100_farbig_alle_massestaebe	Landeskarte 1:100'000 farbig alle Massstäbe
▶ 196	pk_100_sw_alle_massestaebe	Landeskarte 1:100'000 schwarz-weiss alle Massstäbe
▶ 186	pk_200_farbig_alle_massestaebe	Landeskarte 1:200'000 farbig alle Massstäbe
▶ 198	pk_200_sw_alle_massestaebe	Landeskarte 1:200'000 schwarz-weiss alle Massstäbe
▶ 180	pk_25_farbig_alle_massestaebe	Landeskarte 1:25'000 farbig alle Massstäbe
▶ 192	pk_25_sw_alle_massestaebe	Landeskarte 1:25'000 schwarz-weiss alle Massstäbe
▶ 182	pk_50_farbig_alle_massestaebe	Landeskarte 1:50'000 farbig alle Massstäbe
▶ 194	pk_50_sw_alle_massestaebe	Landeskarte 1:50'000 schwarz-weiss alle Massstäbe
▶ 188	pk_500_farbig_alle_massestaebe	Landeskarte 1:500'000 farbig alle Massstäbe
▶ 200	pk_500_sw_alle_massestaebe	Landeskarte 1:500'000 schwarz-weiss alle Massstäbe

**Namen  
Öko-Objekte**

Die Öko-Objekte sind umbenannt worden.

**Alt (ohne Login)**

481	kantonale_oeko_objekte_group	kantonale Öko-Objekte
486	default	default
482	kant_oeko_objekte	kantonale Öko-Objekte
484	kant_oeko_objekte_label	kantonale Öko-Objekte Label

**Neu (ohne Login)**

481	kantonale_oeko_objekte_group	Kantonale BFF-Objekte
486	default	default
482	kant_oeko_objekte	Kantonale BFF-Objekte
484	kant_oeko_objekte_label	Kantonale BFF-Objekte Label

**Alt (mit Login)**

1041	oekologische_objekte_group	Ökologische Objekte
1046	default	default
1042	oekologische_objekte	Öko-Objekte
1044	oekologische_objekte_label	Ökologische Objekte Label

**Neu (mit Login)**

1067	oekologische_objekte_group	Biodiversitätsförderflächen
1072	default	default
1068	oekologische_objekte	Biodiversitätsförderflächen
1070	oekologische_objekte_label	Biodiversitätsförderflächen Label

## 4 Projektkoordination und Mehrjahresplanung TBA

**Lese-  
berechtigung**

Für das Thema «Projektkoordination und Mehrjahresplanung» ist für GeoView BL ein Zugriff mit Leseberechtigung erstellt worden.

## 5 Mobile Version GeoView BL

**Gewässerraum  
nach Übergangs-  
bestimmungen**

Der Layer «Gewässerraum nach Übergangsbestimmungen GschV» ist ab sofort auch in der mobilen Version enthalten.

**Naturgefahren**

Ab sofort stehen in der mobilen Version im Thema «Naturgefahren» alle Ebenen der Naturgefahrenkarte sowie die «Gefährdungskarte Oberflächenabfluss» zur Verfügung.

## 6 GeoShop BL

**Kantonsstrassen**

Das Produkt «Kantonsstrassen ESRI-Shapefile» enthält neu auch die Basisbezugspunkte.

**Reptilieninventar**

Unter «Natur und Landschaft» steht neu das Produkt «Reptilieninventar» zur Verfügung.



**Kantonale BFF-Objekte** Das Produkt «Kantonale Öko-Objekte» ist umbenannt worden in «Kantonale BFF-Objekte».

## 7 Anpassungen / Fixes

**Kulturobjekte** Die Links unter «Mehr Informationen» für die Ebenen «Inv. der Kulturgüter KGS» und «Objekte basierend aus ISOS» sind aktualisiert worden und zeigen wieder auf die korrekte Webseite des Bundes.

**Orthofotos** Der Link auf die Flugdaten der Orthofotos 1998-2001 im Thema «Orthofotos» (unter «Mehr Information») zeigt nicht mehr ins Leere.

**Römische Strassen** Die Ergolzstrasse wird nicht mehr beschriftet.

GIS-Fachstelle BL, 16.09.2020