






Information über neue und aktualisierte Datenebenen in geoView.BL per 19.04.2012

Neue Geodaten:

	i) Gewässer → Wasserentnahme <ul style="list-style-type: none">- Standorte Kontrollpegel
	o) Naturgefahren → Ereigniskataster <ul style="list-style-type: none">- Rutschung / Dolinen- Steinschlag / Felssturz- Wasser / Murgang

Neue Struktur:

	q) Nichtionisierende Strahlung (NIS) <ul style="list-style-type: none">- NIS-Immissionskataster 2010 (nur BS)- NIS-Immissionskataster 2011 (BL und BS) (bisher nur jeweils aktuelles Jahr vorhanden)
---	--

Mit dem Switch aktualisierte Geodaten:

- B-Risk / C-Risk
- Gewässernetz
- Gewässerzustand
- Grundwasserschutzzonen
- Inventar der geschützten Kulturdenkmäler (IKD)
- Schmutzwasserkanäle und -schächte
- Bohrungen
- Wasserbaukonzept
- Wärmeverbundskataster
- Naturgefahrenkarte

Wöchentlich aktualisierte Geodaten:

- Amtliche Vermessung

- Kommunale Nutzungsplanung
- Baugesuche
- Kataster belasteter Standorte
- Quellen, Pumpwerke

18.04.12 / GIS-Fachstelle