




## Information über neue und aktualisierte Datenebenen in geoView.BL per 14.04.2011

### Neue Geodaten:

	<ul style="list-style-type: none"><li>• <b>Grundkarten "Orthofoto (SWISSIMAGE)" und "Orthofoto mit Parzellen"</b><ul style="list-style-type: none"><li>- bisher aus den Jahren 2004/2006; neu: Jahr 2009</li></ul></li></ul> <p>Die Orthofotos aus dem Jahr 2006 (nur östlicher Kantonsteil) sind neu zu finden unter "q) Orthofotos".</p>
	<ul style="list-style-type: none"><li>• <b>k) Boden und l) Wald → Böden Wald</b><ul style="list-style-type: none"><li>- sämtliche Karten um das Gebiet Kanton Basel-Stadt ergänzt</li></ul></li></ul>
	<ul style="list-style-type: none"><li>• <b>m) Verkehr → Radrouten</b><ul style="list-style-type: none"><li>- Dreiland-Radweg</li><li>- Regionale Radrouten</li><li>- Schweizer Radwanderwege</li><li>- Südschwarzwald-Radweg</li></ul></li></ul>

### Aktualisierte Geodaten:

- Amtliche Vermessung
- Kommunale Nutzungsplanung
- Inventar der geschützten Kulturdenkmäler (IKD)
- Gewässernetz
- Gewässerzustand
- Wasserentnahmestellen
- Wasserbaukonzept
- Grundwasserschutzzonen
- Quellen, Bohrungen, Pumpwerke
- Schmutzwasserkanäle und -schächte
- Wärmeverbände
- Fruchtfolgeflächen
- Wanderwege
- Kataster belasteter Standorte
- B-Risk / C-Risk
- Luftemissionen

- Bestandes- und Waldkarte
- archäologische Schutzzonen

13.04.11 / GIS-Fachstelle