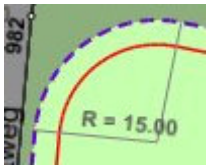
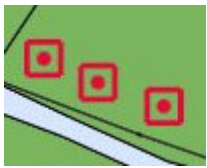
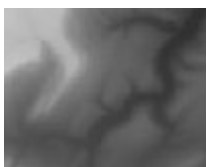


Information über neue und aktualisierte Datenebenen in geoView.BL per 14.01.2010

Neue Geodaten:

	<ul style="list-style-type: none">• d) Abstandslinien<ul style="list-style-type: none">- Bahntrasseelinen, Baufelder, Baufelder Bemassung, Baulinien Bemassung, Strassenlinien, Strassenlinien Bemassung, Verkehrsachse, Verkehrsfläche
	<ul style="list-style-type: none">• i) Grundwasser<ul style="list-style-type: none">- die Ebenen sind in Unterordnern zusammengefasst worden- Quellen und Pumpwerke neu strukturiert: (Pumpwerke öffentlich / Pumpwerke privat / Quellen öffentlich / Quellen privat)
	<ul style="list-style-type: none">• q) Höhenmodelle<ul style="list-style-type: none">- Höhenmodell DTM-AV 25 x 25 Meter

Aktualisierte Daten

- Amtliche Vermessung
- Kommunale Nutzungspläne
- Wanderwege
- Inventar der geschützten Kulturdenkmäler (DENKINF)
- Gewässerschutzzonen
- Quellen, Pumpwerke
- Messstellen Oberflächengewässer / Grundwassermessstellen
- Biologische Risiken (B-RISK), Chemische Risiken (C-RISK)
- Kantonale Mischwasserkanalisation (KANIO)