







## Information über neue und aktualisierte Datenebenen in geoView.BL per 17.07.08

### Neue Daten:

	<ul style="list-style-type: none"><li>• <b>Forstwirtschaft und Wald:</b><ul style="list-style-type: none"><li>- Standortskarte: ab sofort auch im Kantonsgebiet BS verfügbar</li></ul></li></ul>
	<ul style="list-style-type: none"><li>• <b>Gewässer → Gewässerzustand:</b><ul style="list-style-type: none"><li>- Wanderhindernisse - Schwellen</li><li>- Wanderhindernisse - Bauwerke</li></ul></li></ul>
	<ul style="list-style-type: none"><li>• <b>Natur und Landschaft:</b><ul style="list-style-type: none"><li>- BLN Objekte (BLN = Bundesinventar der Landschaften und Naturdenkmäler von nationaler Bedeutung)</li></ul></li></ul>
	<ul style="list-style-type: none"><li>• <b>Teilzonenpläne der Kommunalen Nutzungspläne:</b><p>Derzeit sind in den Grundkarten "Nutzungsplan" bzw. "Nutzungsplan nur Grundnutzung" und den zusätzlichen Kartenthemen "Überl. Elem Nutzungsplan" 22 von insgesamt 105 Teilzonenplänen integriert.</p></li></ul>

### Aktualisierte Daten

- Amtliche Vermessung
- Kommunale Nutzungspläne
- Inventar der geschützten Kulturdenkmäler (DENKINF)
- Gewässernetz, Gewässerzustand, Messstellen Oberflächengewässer
- Grundwassermessstellen
- Bohrkataster
- Industrie- und Gewerbeabwasser (IGAK)
- Bestandes- und Waldkarten
- Biologische Risiken (B-RISK) und Chemische Risiken (C-RISK)