





## Information über neue Datenebenen und Funktionen in geoView.BL per 18.10.07

### Neue Daten:

	<ul style="list-style-type: none"><li>• <b>e) Orthofoto</b><ul style="list-style-type: none"><li>- Als Karte e) Orthofoto und f) Orthofoto mit Parzellen erscheinen neu die SWISSIMAGE-Bilder der swisstopo mit Flugjahr 2004.</li></ul></li></ul>
	<ul style="list-style-type: none"><li>• <b>o) Klimafunktionskarte</b><ul style="list-style-type: none"><li>- A Durchlüftung</li><li>- B Lufthygiene</li><li>- C Thermische Situation</li></ul></li></ul>


### Aktualisierte Daten





- Amtliche Vermessung
- Kommunale Nutzungspläne
- Bohrkataster
- Wanderrouten
- Biologische Risiken (B-RISK) und Chemische Risiken (C-RISK)

### Struktur der Kartenthemen

- der bisherige Ordner "k) Landwirtschaft und Boden" wurde entflechtet. Die beiden neuen Ordner heissen "k) Boden" und "k) Landwirtschaft".
- Die "alten" Orthofotos aus den Frühlingsbildflügen 1998, 2000 und 2001 wurden in den Ordner "q) Orthofotos" unter den zusätzlichen Kartenthemen verschoben.

### Neue Funktionen

	<ul style="list-style-type: none"><li>• <b>URL</b><p>Klicken Sie auf die neue Schaltfläche "URL", um sich den aktuellen räumlichen Kartenausschnitt und die zugeschalteten Datenebenen in eine URL herauszuschreiben.</p><p>Die generierte URL können Sie kopieren und anschliessend als Bookmark in Ihrem Browser abspeichern. So können Sie sich Bookmarks nach Ihren Bedürfnissen zusammenstellen und diese verwenden, um geoView.BL jederzeit automatisch an einem bestimmten Ort und mit den gewünschten zugeschalteten Ebenen zu öffnen.</p></li></ul>
---	--

  	<ul style="list-style-type: none"> <li>• <b>Legende</b> Neu finden Sie neben allen Kartenthemen eine Schaltfläche, um direkt die zugehörige Legende zu öffnen.  Beim Aufruf der Legende (entsprechender Schaltknopf oben an der Karte) wird neu nicht mehr die gesamte Legende angezeigt, sondern es werden nur noch die Legendeneinträge zu den jeweils dargestellten Datenebenen dargestellt. Die Legende wird so übersichtlicher und deren Aufbauzeit wird reduziert.</li> </ul>
	<ul style="list-style-type: none"> <li>• <b>Druckdialog</b> Der Druckdialog ist geringfügig überarbeitet und somit vereinfacht worden.</li> </ul>
	<ul style="list-style-type: none"> <li>• <b>Mozilla Firefox</b> Für das Arbeiten mit geoView.BL über den Browser "Mozilla Firefox" sind diverse Anpassungen vorgenommen worden. Neu steht jetzt auch in diesem Browser die Funktion "Kartenausschnitt verschieben" zur Verfügung (bisher: "Zentrieren"). Die Distanz- und die Koordinatenanzeige sind neu weiss hinterlegt und somit besser lesbar. Bei der Wahl von zusätzlichen Kartenthemen ist die Liste bisher jeweils sofort wieder an den Anfang gesprungen; dieser Bug ist in der neuen Version behoben worden.</li> </ul>
	<ul style="list-style-type: none"> <li>• <b>Safari</b> Für Safari gilt das Gleiche wie für Mozilla Firefox. In diesem Browser gilt es aber zu beachten, dass für die Suchen die Einträge in die Suchfelder mit Klapplisten nur aus der Klappliste ausgewählt werden können (direktes Tippen in das Eingabefeld ist nicht möglich).</li> </ul>