




Information über neue und aktualisierte Datenebenen in geoView.BL per 23.07.09

Neue Geodaten:

	<ul style="list-style-type: none">• i) Gewässer → Wasserentnahme:<ul style="list-style-type: none">- Energieerzeugung- Industrie/Gewerbe/Landwirtschaft- Wärmeentzug/Wärmeabgabe- Weiher
	<ul style="list-style-type: none">• k) Geologie:<ul style="list-style-type: none">- Geologisches Inventar

Masstabsbereiche:

Für verschiedene Datenebenen sind die Masstabsbereiche angepasst worden.

Die aktuell in geoView.BL voreingestellten Masstabsbereiche finden Sie entweder in der "Dateninfo"  oder im Dokument "Beschreibung Datenebenen geoView.BL" auf <http://www.geo.bl.ch> → Geodienste → geoView.BL → Anleitungen.

Aufruf geoView.BL für Gemeindegebiet und vordefiniertem Thema:

Ab sofort kann direkt auf dem Geoportal für den Start von PARZIS aus einer Klappliste eine Gemeinde gewählt werden (und wenn gewünscht ein Kartenthema). Den Zugriff finden Sie auf folgender Seite:

<http://www.geo.bl.ch/?id=95>

Aktualisierte Daten

- Amtliche Vermessung
- Kommunale Nutzungspläne
- Wanderwege
- Verwaltungsgebäude (GEDA)
- Inventar der geschützten Kulturdenkmäler (DENKINF)
- Gewässernetz, Gewässerzustand, Messstellen Oberflächengewässer
- Wasserbaukonzept
- Grundwassermessstellen
- Biologische Risiken (B-RISK), Chemische Risiken (C-RISK)