

Reg. Nr.: 12.03.09

26.01.2023

# Neuerungen GeoView BL per 27.01.2023

## Deploy 61

### 1 Neue Datenebenen

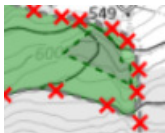


**Risikobeurteilung  
Betriebe  
(mit Login)**

- Abwasser / Siedlungsentwässerung → Industrie- / Gewerbeabwasser
  - Risikobeurteilung Betriebe

Bemerkung:

Dieser Layer ersetzt den bisherigen (nur im Intranet zugänglichen) Layer «Industrie- / Gewerbeabwasser»



**Grundwasser-  
schutz zonen, lau-  
fende Änderun-  
gen**

- Grundwasser → Gewässerschutzkarte
  - Grundwasserschutz zonen, laufende Änderungen  
(derzeit keine Daten zu laufenden Änderungen vorhanden)



**Solarenergie**

- Solarenergie
  - Solarenergie: Eignung Fassaden
  - Solarenergie: Eignung Dächer

Bemerkung:

Daten des Bundesamtes für Energie, Stand: Oktober 2022.

Die beiden Ebenen ersetzen den bisherigen Solarkataster BL aus dem Jahr 2012.



**Asiatische  
Tigermücken**

- Neobiota
  - Asiatische Tigermücken



**Perimeter ASTRA  
A18 / A22  
(nur Intranet)**

- Verkehr → Strassen
- Perimeter ASTRA A18 / A22 (Stand 2022)

## 2 Aktualisierte Datenebenen

Seit Deploy 60  
vom 28.10.2022

### Öffentliche Daten:

- Administrative Grenzen
  - Postleitzahlgebiete
- Alterswohnen
  - Geplante Wohnprojekte
- Archäologie
  - Schutzzonen
- Archäologie → Augusta Raurica
  - Prospektions- und Grabungsflächen (nach Typ)
  - Prospektions- und Grabungsflächen (alle)
  - Profile
  - Mauern (Römisch / Nicht Römisch)
  - Feuerstellen (Römisch / Nicht Römisch)
  - Pfosten (Römisch / Nicht Römisch)
  - Böden (Römisch / Nicht Römisch)
  - Strassen (Römisch / Nicht Römisch)
- Energie → Wärmeverbunde (Wärmeverbundkataster)
  - Übersicht
- Erdwärmennutzung → Oberflächennahe Erdwärme
  - Perimeter erweiterbare Wärmeverbunde
- Gesundheit
  - Defibrillatoren
- Grundwasser → Gewässerschutzkarte
  - Rechtsgültige Grundwasserschutzzonen
  - Rechtsgültige Grundwasserschutzzonen (ausserhalb BL)
  - «Gewässerschutzbereiche bezeichnet» und «Gewässerschutzbereiche provisorisch» (letzte nur Intranet)  
(bisherige Ebene: «Gewässerschutzbereiche, siehe Kapitel 2.1)
- Landwirtschaft → Landwirtschaftliche Bewirtschaftung
  - Landwirtschaftliche Kulturlächen
    - BFF-Vernetzung
    - BFF-Qualität 2
    - Nutzungsflächen BFF Q1
    - Nutzungsflächen
    - Nutzungsflächen Hauptkategorien
  - Bewirtschaftungseinheiten

- Betriebe
  - Produktionsstätten
  - Bewirtschaftungseinheiten
- Perimeter LN und Sömmerung
  - Perimeter LN und Sömmerung
- Rebbaukataster
  - Rebbaukataster
- Pixelkarten Swisstopo
  - Die Pixelkarten der Swisstopo, die in den Grundkarten farbig und schwarz-weiss verwendet werden, sind aktualisiert worden.
- Risiken Chemie → Chemische Risiken
  - Störfallbetriebe
- Risiken Chemie → Konsultationsbereiche Raumplanung - Störfallvorsorge
  - Störfallbetriebe
- Übersichtspläne
  - Basisplan AV Kt. BL
- Verkehr → öffentlicher Verkehr → Haltekanten Bus
  - Höhe Haltekante
  - Status Zugang Mobilitätsbeeinträchtigte
    - alle Layer
- Verkehr → Wanderwege
  - Wegweiser
  - Wanderwegnetz
  - Wanderrouten

*Nur Intranet:*

- Energie → Energieinfrastruktur
  - Wärmeverbunde (Wärmeverbundkataster)
    - Sichtbarkeit des Wärmeverbunds in GeoView BL
    - Zentrale
    - Angeschlossene Objekte
    - Angeschlossene Parzellen
- Grundwasser → Gewässerschutzkarte
  - Geplante Grundwasserschutzzonen
  - Gewässerschutzschutzbereiche provisorisch

*Mit Login:*

- Archäologie
  - Fundstellen (alle Ebenen)
  - Grabungen (alle Ebenen)
- Energie → Energieinfrastruktur
  - Wärmenetze
    - LKMap Fernwärme per Juli 2022 für Wärmeverbundkataster
- Kunstbauten an Kantonsstrassen
  - alle Ebenen

- Leitungskataster
  - alle Medien

**Wöchentlich aktualisierte Daten**

Daten der Rubrik „Wöchentlich aktualisierte Daten“ werden jeweils in der Nacht auf Donnerstag automatisch aktualisiert, unabhängig davon, ob es Änderungen gegeben hat oder nicht.

- Amtliche Vermessung
- Ausgeführte Sonden
- Baugesuche
- Erdwärmesondendichtekarte für ausgeführte und bewilligte Bohrungen
- Geplante Grundwasserschutzzonen (Intranet)
- Gewässerschutzbereiche bezeichnet
- Gewässerschutzbereiche provisorisch (Intranet)
- Rechtsgültige Grundwasserschutzzonen (ausserh. BL)
- Inventar der geschützten Kulturdenkmäler, Hinweisinventar BIB (Bauinventar BL)
- Invasive Neophyten
- Kataster belasteter Standorte
- Mobilfunk (mit Login)
- Objekte basierend auf ISOS
- Quellen, Bohrungen, Pumpwerke
- Risikobeurteilung Betriebe (mit Login)
- Schadenereignisse Boden/Gewässer (nur Intranet)
- Vernehmlassungen Ortsplanung (Intranet)

**Bei Änderungen**

Daten der Rubrik „Bei Änderungen“ werden nach Eintritt der Rechtskraft spätestens innerhalb von 15 Tagen aktualisiert (betrifft die Themen des ÖREB-Katasters).

- Gewässerraum
- Grundwasserschutzareale
- Kommunale und kantonale Baulinien
- Kommunale und kantonale Nutzungsplanung
- Planungszonen
- Lärmempfindlichkeitsstufen
- Rechtsgültige Grundwasserschutzzonen
- Grundwasserschutzzonen, laufende Änderungen
- Statische Waldgrenzen
- Waldabstandslinien
- Waldreservate

## 2.1 Darstellung und Layerbaum

### Abwasserbewilligungen (mit Login)

Die einzelnen Kategorien der Abwasserbewilligungen können nun separat ein- und ausgeschaltet werden in der Karte.

Neu:	Bisher:
<ul style="list-style-type: none"> <li>▾ <input checked="" type="checkbox"/> Abwasserbewilligungen SEL                             <ul style="list-style-type: none"> <li><input checked="" type="checkbox"/> SABA                                     <ul style="list-style-type: none"> <li>● SABA</li> </ul> </li> <li><input checked="" type="checkbox"/> MWB                                     <ul style="list-style-type: none"> <li>● MWB</li> </ul> </li> <li><input checked="" type="checkbox"/> ARA                                     <ul style="list-style-type: none"> <li>● ARA</li> </ul> </li> <li><input checked="" type="checkbox"/> KLARA                                     <ul style="list-style-type: none"> <li>● KLARA</li> </ul> </li> <li><input checked="" type="checkbox"/> übrige                                     <ul style="list-style-type: none"> <li>● übrige</li> </ul> </li> </ul> </li> </ul>	<ul style="list-style-type: none"> <li>▾ <input checked="" type="checkbox"/> Abwasserbewilligungen                             <ul style="list-style-type: none"> <li><input checked="" type="checkbox"/> Abwasserbewilligungen SEL                                     <ul style="list-style-type: none"> <li>● SABA</li> <li>● MWB</li> <li>● ARA</li> <li>● KLARA</li> <li>● übrige</li> </ul> </li> </ul> </li> </ul>

### Archäologische Fundstellen (mit Login)

Für die Punkte der archäologischen Fundstellen ist eine zusätzliche Klasse eingefügt worden.

Neu:	Bisher:
<ul style="list-style-type: none"> <li>▾ <input type="checkbox"/> Archäologie                             <ul style="list-style-type: none"> <li>▾ <input checked="" type="checkbox"/> Fundstellen                                     <ul style="list-style-type: none"> <li><input checked="" type="checkbox"/> Fundstellen   <ul style="list-style-type: none"> <li>★ Bauuntersuchung</li> <li>★ Ausgrabung/Bauuntersuchung</li> <li>★ Bauhistorischer Hinweis</li> <li>★ Baubeurteilung negativ</li> <li>● Sondierung negativ</li> <li>● genau</li> <li>● ungefähr</li> <li>✚ Baustellenkontrolle negativ</li> <li>✚ Baustellenkontrolle laufend</li> <li>✚ Projekt nicht ausgeführt</li> </ul> </li> </ul> </li> </ul> </li> </ul>	<ul style="list-style-type: none"> <li>▾ <input type="checkbox"/> Archäologie                             <ul style="list-style-type: none"> <li>▾ <input type="checkbox"/> Fundstellen                                     <ul style="list-style-type: none"> <li><input checked="" type="checkbox"/> Fundstellen   <ul style="list-style-type: none"> <li>★ Bauuntersuchung</li> <li>★ Ausgrabung/Bauuntersuchung</li> <li>★ Bauhistorischer Hinweis</li> <li>★ Baubeurteilung negativ</li> <li>● Sondierung negativ</li> <li>● genau</li> <li>● ungefähr</li> <li>✚ Baustellenkontrolle negativ</li> <li>✚ Baustellenkontrolle laufend</li> </ul> </li> </ul> </li> </ul> </li> </ul>

### Gewässerschutzbereiche

Die bisherige Ebene «Gewässerschutzbereiche» ist neu in zwei Ebenen aufgeteilt worden.


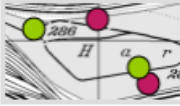
Neu:	Bisher:
<ul style="list-style-type: none"> <li><input type="checkbox"/> Gewässerschutzbereiche bezeichnet                             <ul style="list-style-type: none"> <li><span style="color: red;">■</span> Gewässerschutzbereich Au</li> <li><span style="color: orange;">■</span> Gewässerschutzbereich Ao</li> <li><span style="color: purple;">▨</span> Zuströmbereich Zu</li> <li><span style="color: purple;">▩</span> Zuströmbereich Zo</li> </ul> </li> <li><input type="checkbox"/> Gewässerschutzbereiche provisorisch                             <ul style="list-style-type: none"> <li><span style="color: yellow;">■</span> Gewässerschutzbereich Au</li> <li><span style="color: yellow;">■</span> Gewässerschutzbereich Ao</li> <li><span style="color: yellow;">▨</span> Zuströmbereiche Zu (unterirdisch)</li> <li><span style="color: yellow;">▩</span> Zuströmbereich Zo (oberirdisch)</li> </ul> </li> </ul>	<ul style="list-style-type: none"> <li><input type="checkbox"/> Gewässerschutzbereiche                             <ul style="list-style-type: none"> <li><span style="color: red;">■</span> Gewässerschutzbereich Au</li> <li><span style="color: orange;">■</span> Gewässerschutzbereich Ao</li> <li><span style="color: purple;">▨</span> Zuströmbereich Zu</li> <li><span style="color: purple;">▩</span> Zuströmbereich Zo</li> </ul> </li> </ul>

**Lärmempfindlichkeitsstufen (ES)**

Die «Lärmempfindlichkeitsstufen (ES)» und die «Lärmempfindlichkeitsstufen (ES) orientierend» werden neu bis zum Massstab 1:50 dargestellt (vorher bis 1:1'000).

**Neues Thema «Neobiota»**

Es ist ein neues Thema «Neobiota» eingerichtet worden. Inhalt sind der neue Layer «Asiatische Tigermücken» (siehe Kapitel 1) und die Ebenen zu den invasiven Neophyten, die vom Thema «Risiken Biologie» hierher verschoben wurden.

Neu:	Bisher:
 <p style="text-align: center;">Neobiota</p> <ul style="list-style-type: none"> <li><input type="checkbox"/> Neobiota                             <ul style="list-style-type: none"> <li><input type="checkbox"/> Invasive Neophyten</li> <li><input type="checkbox"/> Asiatische Tigermücken</li> </ul> </li> <li><input type="checkbox"/> Risiken Biologie                             <ul style="list-style-type: none"> <li><input type="checkbox"/> Tätigkeiten nach ESV</li> </ul> </li> </ul>	 <p style="text-align: center;">Risiken Biologie</p> <ul style="list-style-type: none"> <li><input type="checkbox"/> Risiken Biologie                             <ul style="list-style-type: none"> <li><input type="checkbox"/> Invasive Neophyten</li> <li><input type="checkbox"/> Tätigkeiten nach ESV</li> </ul> </li> </ul>



**Prospektions- und Grabungsflächen**

Alle «Text»-Layer unter «Augusta Raurica» → «Prospektions- und Grabungsflächen (nach Typ)» sind gelöscht worden. Die Transparenzen für «Ausgrabung mit Befund/Fund», «Streifund» und «Sons-tige» sind erhöht worden. Dito für die «Prospektions- und Grabungsflächen (al-le)».

Neu:	Bisher:
<ul style="list-style-type: none"> <li><input type="checkbox"/> Prospektions- und Grabungsflächen (nach Typ)                             <ul style="list-style-type: none"> <li><input type="checkbox"/> Ausgrabung mit Befund/Fund</li> <li><input type="checkbox"/> Ausgrabung ohne Befund/Fund</li> <li><input type="checkbox"/> Restaurierung</li> <li><input type="checkbox"/> Prospektion</li> <li><input type="checkbox"/> Dokumentation</li> <li><input type="checkbox"/> Streufund</li> <li><input type="checkbox"/> Sonstige</li> </ul> </li> </ul>	<ul style="list-style-type: none"> <li><input type="checkbox"/> Prospektions- und Grabungsflächen (nach Typ)                             <ul style="list-style-type: none"> <li><input type="checkbox"/> Ausgrabung mit Befund/Fund Text</li> <li><input type="checkbox"/> Ausgrabung mit Befund/Fund</li> <li><input type="checkbox"/> Ausgrabung ohne Befund/Fund Text</li> <li><input type="checkbox"/> Ausgrabung ohne Befund/Fund</li> <li><input type="checkbox"/> Restaurierung Text</li> <li><input type="checkbox"/> Restaurierung</li> <li><input type="checkbox"/> Prospektion Text</li> <li><input type="checkbox"/> Prospektion</li> <li><input type="checkbox"/> Dokumentation Text</li> <li><input type="checkbox"/> Dokumentation</li> <li><input type="checkbox"/> Streufund Text</li> <li><input type="checkbox"/> Streufund</li> <li><input type="checkbox"/> Sonstige Text</li> <li><input type="checkbox"/> Sonstige</li> </ul> </li> </ul>



















**Thema**  
**Grundwasser**

Neues Vorschaubild für das Thema «Grundwasser».

Neu:	Bisher:
 <p>Grundwasser</p>	 <p>Grundwasser</p>

### 3 Tool Mehrjahresplanung (MJP) (mit Login)

**Jahreszahlen** Die Daten und die Legendeneinträge für die Projekte TBA sind um ein Jahr nachgerückt worden.

Neu:	Bisher:
<ul style="list-style-type: none"> <li><input type="checkbox"/> Projekte TBA: Start Realisierung                             <ul style="list-style-type: none"> <li><input type="checkbox"/> 2023 oder älter                                     <ul style="list-style-type: none"> <li> 2023 oder älter</li> <li> 2023 oder älter</li> <li> 2023 oder älter</li> </ul> </li> <li><input type="checkbox"/> 2024                                     <ul style="list-style-type: none"> <li> 2024</li> <li> 2024</li> <li> 2024</li> </ul> </li> <li><input type="checkbox"/> 2025                                     <ul style="list-style-type: none"> <li> 2025</li> <li> 2025</li> <li> 2025</li> </ul> </li> </ul> </li> </ul>	<ul style="list-style-type: none"> <li><input checked="" type="checkbox"/> Projekte TBA: Start Realisierung                             <ul style="list-style-type: none"> <li><input checked="" type="checkbox"/> 2022 oder älter                                     <ul style="list-style-type: none"> <li> 2022 oder älter</li> <li> 2022 oder älter</li> <li> 2022 oder älter</li> </ul> </li> <li><input checked="" type="checkbox"/> 2023                                     <ul style="list-style-type: none"> <li> 2023</li> <li> 2023</li> <li> 2023</li> </ul> </li> <li><input checked="" type="checkbox"/> 2024                                     <ul style="list-style-type: none"> <li> 2024</li> <li> 2024</li> <li> 2024</li> </ul> </li> </ul> </li> </ul>

## 4 GeoShop BL

**Solarenergie** Das GeoShop BL-Produkt «Energie» → «Solarkataster ESRI Shapefile» wurde gelöscht.

Die Solarenergiedaten des BFE können direkt auf der Seite [data.geo.admin.ch](https://data.geo.admin.ch) des Bundes bezogen werden.

[ch.bfe.solarenergie-eignung-daecher](https://ch.bfe.solarenergie-eignung-daecher) [download](#) [API](#) [preview](#) [metadata](#)  
[ch.bfe.solarenergie-eignung-fassaden](https://ch.bfe.solarenergie-eignung-fassaden) [download](#) [API](#) [preview](#) [metadata](#)

## 5 GeoWMS BL

Anpassungen analog zu GeoView BL.

## 6 Diverse Fixes und Anpassungen

**PDF-Bericht zum Solarkataster** Der PDF-Bericht zum Solarkataster ist gelöscht worden.

**Verschiedene Namensanpassungen «Energie»** Ebene «Perimeter erweiterbare Wärmeverbunde»: Die Jahreszahl im Attributnamen «Anteil Erneuerbare/Abwärme 2018 (%)» ist entfernt worden.

Ebenen «Wärmenachfragedichte 2035 (heutiger Bestand) und «Wärmenachfragedichte 2035 (inkl. Entwicklungsgebiete)»: Für das Attribut «MWh/Jahr pro ha» die Jahreszahl entfernt

Ebene «Energieträgermix Wärme» wurde mit der Jahreszahl «2016» ergänzt.

**Grundstückabfrage** Bei einzelnen Abfragen wurden die Farben für die Grundnutzung im Kuchendiagramm falsch angezeigt. Dies ist behoben worden.

**Baulinien Nationalstrassen (ASTRA)** Der Aufruf für den Layer «Baulinien Nationalstrassen» ist aktualisiert worden (v2\_0).

GIS-Fachstelle BL, 27.01.2023