

Reg. Nr.: 12.03.09

27.10.2022

Neuerungen GeoView BL per 28.10.2022

Deploy 60

1 Neue Datenebenen



Lichtemissionen

- Natur und Landschaft
 - Lichtemissionen
(Zeitschieber von 2014-2021)



Baumkronen-
flächen

- Natur u. Landsch.
 - Baumkronenflächen innerh. Bauzonen



Planungszonen

- Nutzungsplan
 - Planungszonen



Statistik

- Statistik
 - Anzahl Einwohner (2010-2021) (Anzeige pro Jahr mit Zeitschieber)
 - Anzahl Beschäftigte (2011-2020) (Anzeige pro Jahr mit Zeitschieber)
 - Anzahl Einwohner und Beschäftigte (2011-2020) (Anzeige pro Jahr mit Zeitschieber)
 - Anzahl Einw. (absol. Veränd. zu 2010) (2011-2021) (Anzeige pro Jahr mit Zeitschieber)

Für die Einwohnerdaten ist neu das Jahr 2021 hinzugekommen, für die Beschäftigten das Jahr 2020. Der Zeitschieber steht neu per Default für alle vier Ebenen auf 2021.

2 Aktualisierte Datenebenen

Seit Deploy 59
vom 28.07.2022

Öffentliche Daten:

- Administrative Einteilung
 - Forstreviere
- Archäologie → Augusta Raurica → Prospektions- und Grabungsflächen (nach Typ)
 - Prospektions- und Grabungsflächen (alle)
 - Profile
 - Mauern (Römisch / Nicht Römisch)
 - Feuerstellen (Römisch / Nicht Römisch)
 - Pfosten (Römisch / Nicht Römisch)
 - Böden (Römisch / Nicht Römisch)
 - Strassen (Römisch / Nicht Römisch)
- Energieinfrastruktur → Elektrizitäts- / Stromnetzgebiete (Netzgebietskataster)
 - Netzbetreiber Netzebene 3
 - Netzbetreiber Netzebene 5 und 7
- Gesundheit
 - Defibrillatoren
- Gewässer → Gewässernetz
 - Gewässernamen
 - Gewässernetz
 - Gewässernetz nach Eigentümer
- Verkehr → Wanderwege
 - alle Datenebenen
- Wald → Waldflächen
 - Waldflächen gem. WaG

Nur Intranet:

- Grundwasser → Gewässerschutzkarte
 - Geplante Grundwasserschutzzonen und -bereiche

Mit Login:

- Energie → Energieinfrastruktur
 - Wärmenetze
 - LKMap Fernwärme per Juli 2022 für Wärmeverbundkataster
 - Wärmeverbunde (Wärmeverbundkataster)
 - Sichtbarkeit des Wärmeverbunds in GeoView BL
- Leitungskataster
 - alle Medien
- Siedlungsentwässerung
 - alle Ebenen (ausser «GEP (Raster)»)

Bemerkung:

Die bisherigen Test-Daten der Gemeinde Ormalingen wurden erstmals

durch die «produktiven» Daten aller Gemeinden / Betreiber im Kt. BL ersetzt.

Wöchentlich aktualisierte Daten

Daten der Rubrik „Wöchentlich aktualisierte Daten“ werden jeweils in der Nacht auf Donnerstag automatisch aktualisiert, unabhängig davon, ob es Änderungen gegeben hat oder nicht.

- Amtliche Vermessung
- Ausgeführte Sonden
- Baugesuche
- Erdwärmesondendichtekarte für ausgeführte und bewilligte Bohrungen
- Geplante Grundwasserschutzzonen
- Inventar der geschützten Kulturdenkmäler, Hinweisinventar BIB (Bauinventar BL)
- Invasive Neophyten
- Kataster belasteter Standorte
- Mobilfunk (mit Login)
- Objekte basierend auf ISOS
- Quellen, Bohrungen, Pumpwerke
- Schadenereignisse Boden/Gewässer (nur Intranet)
- Vernehmlassungen Ortsplanung (Intranet)

Bei Änderungen

Daten der Rubrik „Bei Änderungen“ werden nach Eintritt der Rechtskraft spätestens innerhalb von 15 Tagen aktualisiert (betrifft die Themen des ÖREB-Katasters).

- Gewässerraum
- Grundwasserschutzareale
- Kommunale und kantonale Baulinien
- Kommunale und kantonale Nutzungsplanung
- Planungszonen
- Lärmempfindlichkeitsstufen
- Rechtsgültige Grundwasserschutzzonen
- Statische Waldgrenzen
- Waldabstandslinien
- Waldreservate

2.1 Darstellung und Layerbaum

Geplante Grundwasserschutzzonen und -bereiche

Die Legende für «Geplante Grundwasserschutzzonen und -bereiche» ist angepasst worden.

Neu:

- Geplante Grundwasserschutzzonen und -bereiche
- Grundwasserschutzzone S1
- Grundwasserschutzzone S2
- Grundwasserschutzzone S3
- Grundwasserschutzzone Sh
- Grundwasserschutzzone Sm
- Grundwasseranreicherung (GWA)
- Zuströmbereiche Zu (unterirdisch)
- Zuströmbereich Zo (oberirdisch)

Bisher:

- Geplante Grundwasserschutzzonen und -bereiche
- Grundwasserschutzzone S1
- Grundwasserschutzzone S2
- Grundwasserschutzzone S3
- Grundwasserschutzzone Sh
- Grundwasserschutzzone Sm
- Grundwasseranreicherung (GWA)
- Zuströmbereiche (10 Tages Isochrone)
- Zuströmbereich Zo (oberirdisch)

Kunstabauten an Kantonsstrassen (mit Login)

Der Wert «keine Angabe» für die Ebene «Bauwerke nach Eigentümer» wird neu blau statt grau dargestellt.

Neu:


- Bauwerke nach Eigentümer
- Kanton BL
- andere
- keine Angabe
- Kanton BL
- andere
- keine Angabe
- Kanton BL
- andere
- keine Angabe

Bisher:

- Bauwerke nach Eigentümer
- Kanton BL
- andere
- keine Angabe
- Kanton BL
- andere
- keine Angabe
- Kanton BL
- andere
- keine Angabe







Natur u. Landsch.

Die Ebenen im Thema «Natur und Landschaft» sind in Untergruppen strukturiert worden.

Neu:	Bisher:
<ul style="list-style-type: none"> ▾ <input type="checkbox"/> Natur u. Landsch. <ul style="list-style-type: none"> ▾ <input type="checkbox"/> Baumkronen <ul style="list-style-type: none"> <input type="checkbox"/> Baumkronenflächen innerh. Bauzonen ▾ <input type="checkbox"/> Lichtemissionen <ul style="list-style-type: none"> <input type="checkbox"/> Lichtemissionen (Raster)  <input type="checkbox"/> Lebensräume <ul style="list-style-type: none"> <input type="checkbox"/> BLN Objekte <input type="checkbox"/> Ornithologisches Inventar <input type="checkbox"/> Reptilieninventar <input type="checkbox"/> TWW-Objekte <input type="checkbox"/> TWW-Objekte, nicht rechtsgültig <input type="checkbox"/> Weiherinventar <input type="checkbox"/> Aueninventar <input type="checkbox"/> Amphibieninventar Wanderobjekte <input type="checkbox"/> Amphibieninventar Ortsfeste Objekte <input type="checkbox"/> Amphibieninventar nicht rechtsgültig <input type="checkbox"/> Waldinventar <input type="checkbox"/> Waldreservate ▾ <input type="checkbox"/> Schutzgebiete <ul style="list-style-type: none"> <input type="checkbox"/> Inv. der geschützten Naturobjekte <input type="checkbox"/> Naturobj. aus komm. Nutzungspl. <input type="checkbox"/> Naturobj. aus kant. Nutzungspl. <input type="checkbox"/> Naturschutzzonen aus Grundnutzung kommunal <input type="checkbox"/> Naturschutzzonen aus Grundnutzung kantonal 	<ul style="list-style-type: none"> ▾ <input type="checkbox"/> Natur u. Landsch. <ul style="list-style-type: none"> <input type="checkbox"/> BLN Objekte <input type="checkbox"/> Inv. der geschützten Naturobjekte <input type="checkbox"/> Naturobj. aus komm. Nutzungspl. <input type="checkbox"/> Naturobj. aus kant. Nutzungspl. <input type="checkbox"/> Naturschutzzonen aus Grundnutzung kommunal <input type="checkbox"/> Naturschutzzonen aus Grundnutzung kantonal <input type="checkbox"/> Ornithologisches Inventar <input type="checkbox"/> Reptilieninventar <input type="checkbox"/> TWW-Objekte <input type="checkbox"/> TWW-Objekte, nicht rechtsgültig <input type="checkbox"/> Waldinventar <input type="checkbox"/> Weiherinventar <input type="checkbox"/> Aueninventar <input type="checkbox"/> Amphibieninventar Wanderobjekte <input type="checkbox"/> Amphibieninventar Ortsfeste Objekte <input type="checkbox"/> Amphibieninventar nicht rechtsgültig <input type="checkbox"/> Waldreservate

Abwasserbewilligungen (mit Login)

Die Abwasserbewilligungen werden neu farblich unterschieden aufgrund deren Klasse.

Neu:	Bisher:
<ul style="list-style-type: none"> ▾ <input checked="" type="checkbox"/> Abwasserbewilligungen <ul style="list-style-type: none"> <input checked="" type="checkbox"/> Abwasserbewilligungen SEL <ul style="list-style-type: none">  SABA  MWB  ARA  KLARA  übrige 	<ul style="list-style-type: none"> ▾ <input checked="" type="checkbox"/> Abwasserbewilligungen <ul style="list-style-type: none"> <input checked="" type="checkbox"/> Abwasserbewilligungen SEL <ul style="list-style-type: none">  Abwasserbewilligung

Siedlungsentwässerung (mit Login)

Die Daten für die Siedlungsentwässerung sind neu strukturiert worden. Es sind neue Darstellungen dazugekommen, und einige Layer sind weggefallen.

Neu:	Bisher:
<ul style="list-style-type: none">☑ Siedlungsentwässerung (DSS)<ul style="list-style-type: none">☑ Baulicher Zustand☑ Betreiber☑ Funktion hierarchisch☑ Nutzungsart IST☑ Zugänglichkeit☑ GEP (Raster)	<ul style="list-style-type: none">☑ Siedlungsentwässerung (DSS)<ul style="list-style-type: none">▸ ☑ Teileinzugsgebiet▸ ☑ Nutzungsart IST▸ ☑ Eigentümer▸ ☑ Baulicher Zustand▸ ☑ Sanierungsbedarf<ul style="list-style-type: none">☑ Überlauf – Förderaggregat☑ GEP (Raster)

3 GeoShop BL

Folgendes neues GeoShop BL-Produkt ist verfügbar:

Baumkronen [Baumkronen ESRI Shapefile](#)

4 GeoWMS BL

Anpassungen analog zu GeoView BL.

5 Diverse Fixes und Anpassungen

- Netzebene 5 und 7** «BKW FMB Energie AG» in «BKW Energie AG» umbenannt
- Belastete Standorte (mit Login)** Die Geometadaten für die Belasteten Standorte wurden erfasst und mit dem entsprechenden GeoView BL-Layer verknüpft.
- Einschränkungen für Drohnen (BL)** Der «Link zum BAZL» für das Attribut «Weitere Informationen» der Ebene «Einschränkungen für Drohnen (BL)» ist aktualisiert worden.
- Erdwärmebericht** Der Link auf Formulare und Unterlagen für die Gesuchseinreichung (unten auf Seite 1) ist gefixt worden.
- Amtliche Vermessung Umkantone (farbig)** URL der externen WMS-Ebene wurde angepasst.

GIS-Fachstelle BL, 28.10.2022