

Reg. Nr.: 12.03.09

12.05.2022

Neuerungen GeoView BL per 13.05.2022

Deploy 58

1 Neue Datenebenen



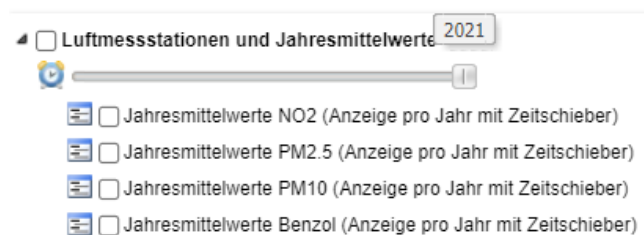
Einschränkungen für Drohnen

- Einschränkungen für Drohnen
 - Einschränkungen für Drohnen (BL)
 - Einschränkungen für Drohnen (BAZL)



Luftmessstationen und Jahresmittelwerte

- Luftmessstationen und Jahresmittelwerte
 - Daten für das Jahr 2021 sind dazugekommen



2 Aktualisierte Datenebenen

Seit Deploy 57
vom 04.02.2022

Öffentliche Daten:

- Archäologie → Augusta Raurica
 - Prospektions- und Grabungsflächen
 - Römische / Nicht römische Mauern
 - Römische / Nicht römische Strassen
- Bauzonen
 - Bauzonen nach Hauptnutzung Bund
- Erholung und Freizeit → Velo- und Mountainbike-Routen (SchweizMobil)
 - Mountainbike-Routen
 - Velo-Routen
- «Erholung und Freizeit» und «Verkehr»
 - Kantonale Radrouten

- Gewässer → Gewässernetz
 - Gewässernetz
 - Gewässernetz nach Eigentümer
- Kantonaler Richtplan → Ver- und Entsorgung
 - Deponiestandort
- Kulturobjekte
 - Inv. der Kulturgüter (KGS)
- Natur u. Landsch.
 - Wegweiser
 - Wanderwegnetz
 - Wanderrouten
- Verkehr → Strassen → Kantonsstrassen
 - Basisbezugspunkte
 - Strassenachsen
- Verkehr → Wanderwege
 - Weiherinventar
- Wald → Veranstaltungen
 - alle Datenebenen

Nur Intranet:

- Gebäude
 - Verwaltungsgebäude

Mit Login:

- Leitungskataster
 - alle Medien

Wöchentlich aktualisierte Daten

Daten der Rubrik „Wöchentlich aktualisierte Daten“ werden jeweils in der Nacht auf Donnerstag automatisch aktualisiert, unabhängig davon, ob es Änderungen gegeben hat oder nicht.

- Amtliche Vermessung
- Ausgeführte Sonden
- Baugesuche
- Erdwärmesondendichtekarte für ausgeführte und bewilligte Bohrungen
- Geplante Grundwasserschutzzonen
- Inventar der geschützten Kulturdenkmäler, Hinweisinventar BIB (Bauinventar BL)
- Invasive Neophyten
- Kataster belasteter Standorte
- Mobilfunk (mit Login)
- Objekte basierend auf ISOS
- Quellen, Bohrungen, Pumpwerke
- Schadenereignisse Boden/Gewässer (nur Intranet)
- Vernehmlassungen Ortsplanung (Intranet)

Bei Änderungen

Daten der Rubrik „Bei Änderungen“ werden nach Eintritt der Rechtskraft spätestens innerhalb von 15 Tagen aktualisiert (betrifft die Themen des ÖREB-Katasters).

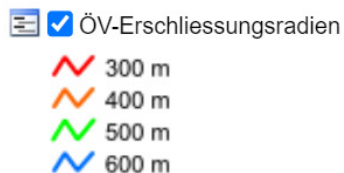
- Gewässerraum
- Grundwasserschutzareale
- Kommunale und kantonale Baulinien
- Kommunale und kantonale Nutzungsplanung
- Lärmempfindlichkeitsstufen
- Rechtsgültige Grundwasserschutzzonen
- Statische Waldgrenzen
- Waldabstandslinien
- Waldreservate

2.1 Darstellung und Layerbaum

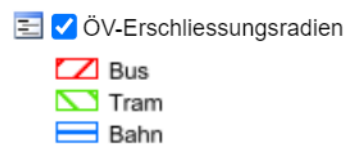
ÖV-Erschliessungsradien

Die ÖV-Erschliessungsradien werden neu nicht mehr nach Transportmittel, sondern nach Erschliessungsradius, dargestellt.

Neu:



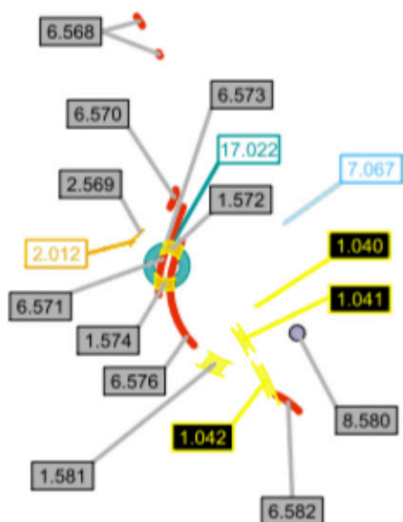
Bisher:



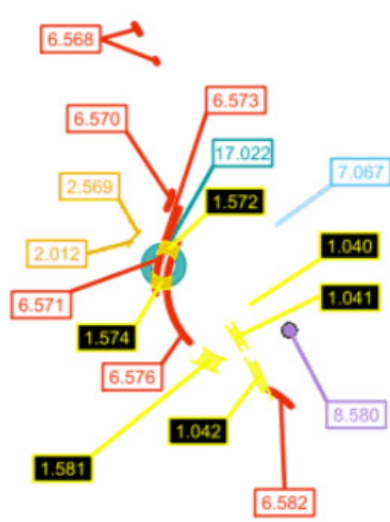
Kunstabauten an Kantonsstrassen (mit Login)

Die Textboxen aller Objekte mit Eigentümer <> Kanton BL sind neu grau eingefärbt.



Neu:



Bisher:



Gewässernetz Folgende beiden Legendeneinträge sind ergänzt worden (es sind neue Objekte vom entsprechenden Typ hinzugekommen).

-  Nebengewässer A, Regenwasserableitung
offen
-  Nebengewässer A, Regenwasserableitung
eingedolt

Zivilschutzorganisationen (mit Login) Legendeneintrag «Liestal» ist in «Ergolz» umbenannt worden.


3 WMS (GeoWMS BL)

Neue und aktualisierte Ebenen Anpassungen analog zu GeoView BL.

4 Mobile Version GeoView BL

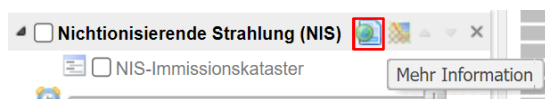
Verkehr Neu steht in der mobilen Version das Thema «Verkehr» zur Verfügung.

5 Eigentumsliste

Eigentumsliste (nur kantonsintern) Über den neuen Knopf  kann die neue Applikation «Eigentumsliste» gestartet werden. Diese ist nur kantonsintern und für Gemeinden zugänglich. Der Antrag für den Zugang erfolgt über die Zivilrechtsverwaltung BL.

6 Diverse Fixes und Anpassungen

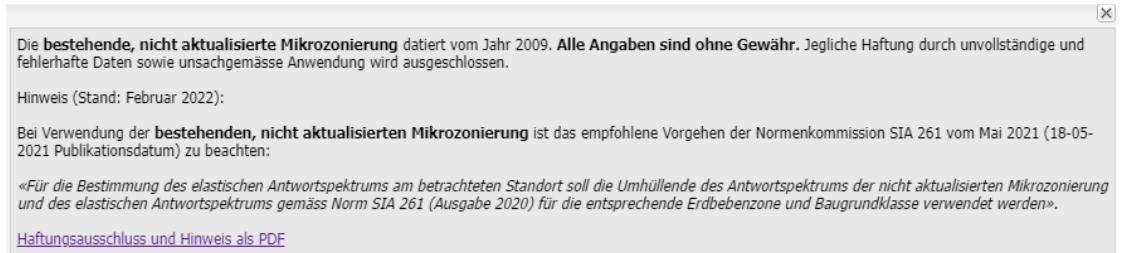
Nichtionisierende Strahlung (NIS) Der Link auf den [Immissionskataster](#) unter «Mehr Information» ist aktualisiert worden.



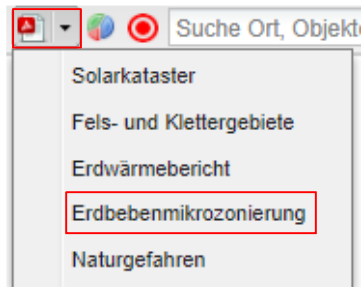
Beschriftungen Abwasser Werkkataster Die Beschriftungen werden nun auch im Übersichtsplan des Werkkatasters korrekt dargestellt.

Haftungsausschluss für Erdbebenmikrozonierung Beim Aufruf der Erdbebenmikrozonierung wird neu ein Haftungsausschluss eingeblendet.

- Naturgefahren
 - Erdbebenmikrozonierung
 - Subzonen
 - Zonen



Ebenso ist dieser in den Auszug zur Erdbebenmikrozonierung mit aufgenommen worden.



GeoView-Kurzinfo zu Orthofotos

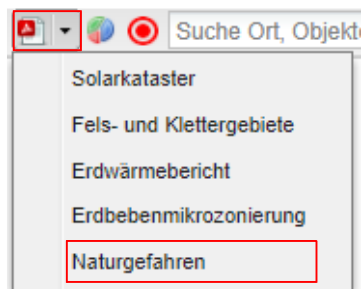
Die GeoView-Kurzinfo ist ergänzt worden um die Flugdaten zum SWISSIMAGE 2021 und einen Link zum LUBIS Viewer der swisstopo.

SWISSIMAGE Kt. BL 2021
SWISSIMAGE-Bilder der swisstopo über den Kanton Basel-Landschaft mit Flugjahr 2021. Auflösung 10 cm. Für das Orthofoto werden Aufnahmen von verschiedenen Zeitpunkten verwendet. Die meisten Bilder stammen vom 31.5.2021 oder im nordöstlichen Teil (Kanton AG) vom 28.3.2021. Diese Karte wird im GeoView BL momentan als Orthofoto-Grundkarte dargestellt.
[LUBIS Viewer swisstopo \(Luftbild-Informationssystem\)](#)

Bericht Naturgefahrenkarte

Im Bericht zu den Naturgefahrenkarten sind folgende Anpassungen vorgenommen worden:

- neue Gestaltung der Titelseite
- Aufnahme von Informationen zur «Gefährdungskarte Oberflächenabfluss»



Maske für AV Umkantone

Abdeckung «Amtliche Vermessung Umkantone (farbig)» und «Amtliche Vermessung Umkantone (sw)» mit Maske (Änderung betrifft nur Backend).