


Neuerungen GeoView BL per 04.02.2022

Deploy 57

1 Neue Datenebenen



NIS
2020 und 2021

- Nichtionisierende Strahlung (NIS)
 - NIS-Immissionskataster 2020 und 2021

(Der Zeitschieber ist standardmässig auf «2021» gesetzt.)



Orthofoto 2021

- Orthofotos
 - SWISSIMAGE Kt. BL 2021


Neu wird das Orthofoto 2021 auch in der Grundkarte angezeigt (bisheriger Stand: 2018).



Waldreservate

- «Wald → Waldnaturschutz» und «Natur u. Landsch.»
 - Waldreservate

(Bisher stand die Ebene «Waldreservate» nur im Intranet zur Verfügung. Die Daten wurden neu aufbereitet und sind nun auch im Internet zugänglich.)



AED-Standorte

- Gesundheit
 - AED-Standorte

Neu werden im GeoView BL auch die Standorte im Kanton BS angezeigt.

2 Aktualisierte Datenebenen

Seit Deploy 56
vom 29.10.2021

Öffentliche Daten:

- Abwasser/Siedlungsentwässerung → Kleinkläranlagen
 - Kleinkläranlagen
 - Einleitung von Kleinkläranlagen
- Administrative Grenzen
 - Postleitzahlgebiete
- Archäologie
 - Augusta Raurica
 - Prospektions- und Grabungsflächen
 - Profile
 - Römische / nicht römische Mauern
 - Römische / nicht römische Feuerstellen
 - Römische / nicht römische Pfosten
 - Römische / nicht römische Böden
 - Römische / nicht römische Strassen
 - Gräben
 - Gräberfelder
 - Rohstoffabbau
- Gewässer → Gewässernetz
 - Gewässernamen
 - Gewässernetz
 - Gewässernetz nach Eigentümer
- Gesundheit
 - Defibrillatoren
- Landwirtschaft → Landwirtschaftliche Bewirtschaftung
 - Landwirtschaftliche Kulturflächen
 - BFF-Vernetzung
 - BFF-Qualität 2
 - BFF Nutzungsflächen BFF Q1
 - Nutzungsflächen
 - Nutzungsflächen Hauptkategorien
 - Kantonale BFF-Objekte
 - Kantonale BFF-Objekte
 - Biodiversitätsförderflächen
 - Bewirtschaftungseinheiten
 - Betriebe
 - Produktionsstätten
 - Bewirtschaftungseinheiten
 - Perimeter LN und Sömmerung
 - Perimeter LN und Sömmerung
 - Rebbaukataster
 - Rebbaukataster
- Natur u. Landsch.
 - Inv. der geschützten Naturobjekte

- Übersichtspläne
 - Basisplan AV Kt. BL
- Verkehr
 - Wanderwege
 - Wegweiser
 - Wanderwegnetz
 - Wanderrouten
 - Tempo-30- u. Begegnungszonen
 - Tempo-30-Zonen
 - Begegnungszonen
- Wasserbaukonzept
 - Massnahmenplan (alle Ebenen)
 - Umgesetzte Massnahmen (alle Ebenen)

Nur Intranet:

- keine

Mit Login:

- Abwasser/Siedlungsentwässerung → Abwasserbewilligungen
 - Abwasserbewilligungen SEL
- Leitungskataster
 - alle Medien
- Verkehr
 - Kunstbauten an Kantonsstrassen (alle Ebenen)

Wöchentlich aktualisierte Daten

Daten der Rubrik „Wöchentlich aktualisierte Daten“ werden jeweils in der Nacht auf Donnerstag automatisch aktualisiert, unabhängig davon, ob es Änderungen gegeben hat oder nicht.

- Amtliche Vermessung
- Ausgeführte Sonden
- Baugesuche
- Erdwärmesondendichtekarte für ausgeführte und bewilligte Bohrungen
- Geplante Grundwasserschutzzone
- Inventar der geschützten Kulturdenkmäler, Hinweisinventar BIB (Bauinventar BL)
- Invasive Neophyten
- Kataster belasteter Standorte
- Mobilfunk (mit Login)
- Objekte basierend auf ISOS
- Quellen, Bohrungen, Pumpwerke
- Schadenereignisse Boden/Gewässer (nur Intranet)
- Vernehmlassungen Ortsplanung (Intranet)

Bei Änderungen

Daten der Rubrik „Bei Änderungen“ werden nach Eintritt der Rechtskraft spätestens innerhalb von 15 Tagen aktualisiert (betrifft die Themen des ÖREB-Katasters).

- Gewässerraum
- Grundwasserschutzareale
- Kommunale und kantonale Baulinien
- Kommunale und kantonale Nutzungsplanung
- Lärmempfindlichkeitsstufen
- Rechtsgültige Grundwasserschutzzonen
- Statische Waldgrenzen
- Waldabstandslinien
- Waldreservate

2.1 Darstellung und Layerbaum

Waldabstandslinien

Für die Bau- und Strassenlinien ist neu eine Ebene für die kantonalen Waldabstandslinien erstellt worden.

Neu:	Bisher:
<ul style="list-style-type: none"> ▾ Bau- und Strassenlinien <ul style="list-style-type: none"> ▸ <input type="checkbox"/> National ▾ Kantonal <ul style="list-style-type: none"> <input type="checkbox"/> Kantonale Baulinien <input type="checkbox"/> Baulinien Bemassung <input type="checkbox"/> Bahntrasseelinien <input type="checkbox"/> Kantonale Strassenlinien <input type="checkbox"/> Strassenlinien Bemassung <input checked="" type="checkbox"/> Waldabstandslinien <ul style="list-style-type: none"> Waldbaulinie Waldbaulinie, provisorisch 	<ul style="list-style-type: none"> ▾ Bau- und Strassenlinien <ul style="list-style-type: none"> ▸ <input type="checkbox"/> National ▾ Kantonal <ul style="list-style-type: none"> <input type="checkbox"/> Kantonale Baulinien <input type="checkbox"/> Baulinien Bemassung <input type="checkbox"/> Bahntrasseelinien <input type="checkbox"/> Kantonale Strassenlinien <input type="checkbox"/> Strassenlinien Bemassung

Lärmempfindlichkeitsstufen

Die «Empfindlichkeitsstufe IV» der «Empfindlichkeitsstufen (ES)» wird neu in einem intensiveren Rot dargestellt.

Neu:	Bisher:
<ul style="list-style-type: none"> Empfindlichkeitsstufe IV 	<ul style="list-style-type: none"> Empfindlichkeitsstufe IV

Waldreservate

Die Waldreservate haben eine neue Darstellung erhalten.

Neu:	Bisher:
<ul style="list-style-type: none"> <input checked="" type="checkbox"/> Waldreservate <ul style="list-style-type: none"> <input type="checkbox"/> Keine aktiven Eingriffe <input type="checkbox"/> Minimale Eingriffe <input type="checkbox"/> Biodiversitätsförderung durch gezielte Eingriffe 	<ul style="list-style-type: none"> <input checked="" type="checkbox"/> Waldreservate <ul style="list-style-type: none"> <input type="checkbox"/> Naturwaldreservat / Altholzinsel <input type="checkbox"/> Offenland <input type="checkbox"/> Sonderwaldreservat <input type="checkbox"/> keine Angabe

Gewässerraum, rechtskräftig

Das Layout wurde angepasst (gemäss Vorgaben zum Minimalen Geodatenmodell (MGDM)).

Neu:	Bisher:
<ul style="list-style-type: none"> <input type="checkbox"/> Gewässerraum <ul style="list-style-type: none"> <input type="checkbox"/> Gewässerraum nach Übergangsbestimmungen GSchV <input checked="" type="checkbox"/> Gewässerraum, rechtskräftig <ul style="list-style-type: none"> <input type="checkbox"/> Gewässerraum <input type="checkbox"/> Verzicht auf Gewässerraum (Fläche) <input type="checkbox"/> Verzicht auf Gewässerraum (Linie) 	<ul style="list-style-type: none"> <input type="checkbox"/> Gewässerraum <ul style="list-style-type: none"> <input type="checkbox"/> Gewässerraum nach Übergangsbestimmungen GSchV <input checked="" type="checkbox"/> Gewässerraum, rechtskräftig <ul style="list-style-type: none"> <input type="checkbox"/> Gewässerraum, rechtskräftig <input type="checkbox"/> Verzicht auf Gewässerraum <input type="checkbox"/> Verzicht auf Gewässerraum

Inv. geschützter Naturobjekte

Das Layout wurde angepasst (feinere Schraffuren).

Neu:	Bisher:
<ul style="list-style-type: none"> <input type="checkbox"/> Natur u. Landsch. <ul style="list-style-type: none"> <input type="checkbox"/> BLN Objekte <input checked="" type="checkbox"/> Inv. der geschützten Naturobjekte <ul style="list-style-type: none"> <input type="checkbox"/> Vogelschutzgebiet/Wildschongebiet <input type="checkbox"/> Eigentum des Kantons zu Naturschutzzwecken <input type="checkbox"/> kantonal geschütztes Naturobjekt / Dienstbarkeitsvertrag 	<ul style="list-style-type: none"> <input type="checkbox"/> Natur u. Landsch. <ul style="list-style-type: none"> <input type="checkbox"/> BLN Objekte <input checked="" type="checkbox"/> Inv. der geschützten Naturobjekte <ul style="list-style-type: none"> <input type="checkbox"/> Vogelschutzgebiet/Wildschongebiet <input type="checkbox"/> Eigentum des Kantons zu Naturschutzzwecken <input type="checkbox"/> kantonal geschütztes Naturobjekt / Dienstbarkeitsvertrag

2.2 Infoabfrage

Waldreservate

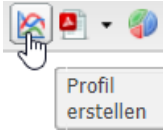
Die Attribute zur Infoabfrage sind überarbeitet worden.

Neu:	Bisher:
<ul style="list-style-type: none"> <input checked="" type="checkbox"/> Aussage <input checked="" type="checkbox"/> Publiziert ab <input checked="" type="checkbox"/> Rechtsstatus <input checked="" type="checkbox"/> Objektnummer <input checked="" type="checkbox"/> Objektname <input checked="" type="checkbox"/> Entscheid <input checked="" type="checkbox"/> Rechtliche Grundlagen 	<ul style="list-style-type: none"> <input checked="" type="checkbox"/> Reservatstyp <input checked="" type="checkbox"/> Zieltyp

Projektierte Grundstücke

Neu wird in der Attributabfrage auch der EGRID angezeigt.

2.3 Profilfunktion



Die Grundlagedaten für die Profilfunktion sind aktualisiert worden. Für das Digitale Terrainmodell (DTM) und das Digitale Oberflächenmodell (DOM) werden nun die Daten aus dem Frühlingsflug 2021 verwendet.

3 GeoView BL (mobile Version)

Neue Ebenen

Folgende Ebenen sind ab sofort auch in der mobilen Version aufgeschaltet:

- Kulturobjekte
 - Inv. der geschützten Kulturdenkmäler
 - Hinweisinventar BIB (Bauinventar BL)
 - Inv. der Kulturgüter (KGS)
 - Objekte basierend auf ISOS

4 Tool Mehrjahresplanung (MJP) (mit Login)

Jahreszahlen

Die Daten und die Legendeneinträge für die Projekte TBA sind um ein Jahr nachgerückt worden. Dito für die Detailansicht der Projekte.

Neu:	Bisher:
<input type="checkbox"/> Projekte TBA: Start Realisierung	<input checked="" type="checkbox"/> Projekte TBA: Start Realisierung
<input type="checkbox"/> 2022 oder älter	<input checked="" type="checkbox"/> 2021 oder älter
2021 oder älter	2020 oder älter
2021 oder älter	2020 oder älter
2021 oder älter	2020 oder älter
<input type="checkbox"/> 2023	<input checked="" type="checkbox"/> 2022
2022	2021
2022	2021
2022	2021
<input type="checkbox"/> 2024	<input checked="" type="checkbox"/> 2023
2023	2022
2023	2022
2023	2022
(bis 2031 und später/unbekannt)	(bis 2030 und später/unbekannt)

5 WMS (GeoWMS BL)

Neue und aktualisierte Ebenen

Anpassungen analog zu GeoView BL.

6 GeoShop BL

Folgende Produkte sind neu im GeoShop BL verfügbar:

LiDAR Punktwolke	Zum Produkt «LiDAR Laserscanning (Punktwolke)» im GeoShop BL Zum Beschrieb auf dem Geoportal
DOM 2021	Zum Produkt «Digitales Oberflächen-Modell (DOM) 2021 » im GeoShop BL Zum Beschrieb auf dem Geoportal
DTM 2021	Zum Produkt «Digitales Terrain-Modell (DTM) 2021» im GeoShop BL Zum Beschrieb auf dem Geoportal
Höhenkurven 2021	Zum Produkt «Höhenkurven 2021 » im GeoShop BL Zum Beschrieb auf dem Geoportal
Bodenpunkte roh 2021	Zum Produkt «LiDAR Bodenpunkte roh 2021 » im GeoShop BL Zum Beschrieb auf dem Geoportal
DTM als TIN	Zum Produkt «Digitales Terrain-Modell als TIN» im GeoShop BL Zum Beschrieb auf dem Geoportal

6.1 Tool für Siedlungsflächenreserven (mit Login)

Export IEP Export der Objekte «IEP» funktioniert auch wieder für Nicht-Admin-User.

7 Diverse Fixes und Anpassungen

Kunstabauten an Kantonstrassen	Für die Datenebenen unter «Kunstabauten an Kantonsstrassen» werden nun auch die Labels von Objekten «im Bau» rausgefiltert.
Legende Nutzungsplan	Die Legenden der Ebenen «Überlagernde Elemente rechtsverbindlich (kommunal und kantonal)» des Nutzungsplans sind bereinigt worden: Der Gewässerraum ist entfernt worden (dieser ist neu eine eigenständige Ebene).
Stadtplan BS	Die Datenebene «Übersichtspläne → Stadtplan Kt. BS» wird wieder angezeigt.
Scan-Tool (mit Login)	Der Übertrag der Baugesuchspläne auf die Ablage bei deren Einpassung funktioniert wieder. Im Hintergrund findet der Transfer der Pläne nicht mehr über Webdav, sondern neu über SFTP statt.

Wasserbau- konzept	Bei der GeoView BL-Kurzinfo zum Wasserbaukonzept ist eine aktualisierte Version des Erläuterungsberichts aufgeschaltet worden.
Geometadaten Hinweisinventar BIB (Bauinventar BL)	Der Text unter «Anwendungseinschränkungen» ist angepasst worden. Die Daten sind nun öffentlich zugänglich (bisher nur Intranet).

GIS-Fachstelle BL, 04.02.2022