

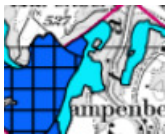
Reg. Nr.: 12.03.09

12.08.2021

# Neuerungen GeoView BL per 12.08.2021

## Deploy 55

### 1 Neue Datenebenen



Veranstaltungen  
im Wald

- Wald → Veranstaltungen
  - Veranstaltungen im Wald (zu Fuss)
  - Veranstaltungen im Wald (mit Hund)
  - Veranstaltungen im Wald (mit Fahrrad)
  - Veranstaltungen im Wald (zu Pferd)



PM2.5

- Luftmessstationen und Jahresmittelwerte
  - Jahresmittelwerte PM2.5 (Anzeige pro Jahr mit Timeslider)

Für NO<sub>2</sub>, PM<sub>10</sub> und Benzol sind die Jahre 2019 und 2020 dazugekommen (neuer Default für den Timeslider = 2020). Für PM<sub>2.5</sub> gibt es Werte für 2019 und 2020.

- Standorte der Messstationen (Luftqualität, Wind)
  - PM<sub>2.5</sub>



Erholungsinfra-  
struktur (Wald)

- Wald → Waldentwicklungsplanung (WEP)
  - Erholungsinfrastruktur (Linear und Punktuell)

(Neu auch im Internet verfügbar)

### 2 Aktualisierte Datenebenen

Seit Deploy 54  
vom 20.05.2021

*Öffentliche Daten:*

- Administrative Grenzen
  - Postleitzahlgebiete
- Alterswohnen
  - alle Datenebenen
- Bauzonen
  - Stand Bebauung/Erschliessung

- Boden → Bodenschadstoffe
  - Schwermetalle
  - PAK
  - PCB
- Gesundheit
  - Defibrillatoren
- Grundwasser → Messstellen
  - Messstellen Grundwasser
  - Messstellen Grundwasser Text
- Kulturobjekte
  - Objekte basierend auf ISOS
- Landwirtschaft → Landwirtschaftliche Bewirtschaftung
  - Kantonale BFF-Objekte
  - Kantonale BFF-Objekte
- Luftmessstationen und Jahresmittelwerte
  - NO2
  - PM10
  - VOC
- Natur und Landschaft
  - Inventar der geschützten Naturobjekte
- Verkehr → Wanderwege
  - Wegweiser
  - Wanderwegnetz
  - Wanderrouen
- Wald → Forstliche Grundlagen
  - Erschliessung (Basiserschliessung und Feinerschliessung)
- Wald → Waldentwicklungsplanung (WEP)
  - Erholungsinfrastruktur (Linear und Punktuell)

*Nur Intranet:*

- keine Aktualisierungen

*Mit Login:*

- Abwasser/Siedlungsentwässerung
  - Regenwasserdeklaration
  - Abwasserbewilligungen
- Kunstbauten an Kantonsstrassen
  - Kunstbauten nach Objektart (alle Datenebenen)
  - Bauwerke an Versorgungsrouten
  - Bauwerke nach Eigentümer
- Landwirtschaft → Landwirtschaftliche Bewirtschaftung
  - Kantonale BFF-Objekte
  - Biodiversitätsförderflächen
- Leitungskataster

- Alle Medien
- Verkehr → Strassen → Strassenzustand
  - I0 Oberflächenschäden
  - I2 Längsebenheit
  - I3 Querebenheit

**Wöchentlich aktualisierte Daten**

Daten der Rubrik „Wöchentlich aktualisierte Daten“ werden jeweils in der Nacht auf Donnerstag automatisch aktualisiert, unabhängig davon, ob es Änderungen gegeben hat oder nicht.

- Amtliche Vermessung
- Ausgeführte Sonden
- Baugesuche
- Erdwärmesondendichtekarte für ausgeführte und bewilligte Bohrungen
- Geplante Grundwasserschutzzonen
- Inventar der geschützten Kulturdenkmäler, Hinweisinventar BIB (Bauinventar BL)
- Invasive Neophyten
- Kataster belasteter Standorte
- Mobilfunk (mit Login)
- Quellen, Bohrungen, Pumpwerke
- Schadenereignisse Boden/Gewässer (nur Intranet)
- Vernehmlassungen Ortsplanung (Intranet)

**Bei Änderungen**

Daten der Rubrik „Bei Änderungen“ werden nach Eintritt der Rechtskraft spätestens innerhalb von 15 Tagen aktualisiert (betrifft die Themen des ÖREB-Katasters).

- Kommunale und kantonale Baulinien
- Waldabstandslinien
- Kommunale und kantonale Nutzungsplanung
- Lärmempfindlichkeitsstufen
- Rechtsgültige Grundwasserschutzzonen
- Grundwasserschutzareale
- Statische Waldgrenzen

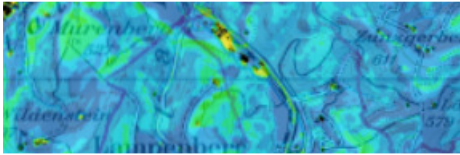

## 2.1 Darstellung und Layerbaum

**Gelöschte Themen**

Die beiden Themen «Elektrizitäts-/Stromnetzgebiete» und «Wärmeverbundkataster» sind aus der Themenübersicht gelöscht worden. Beide sind ins Thema «Energie» integriert worden.





**Klimaanalysekarten 2020 und 2035**

Aller Raster-Ebenen der Klimaanalysekarten werden nun leicht transparent dargestellt.

Neu:	Bisher:
	




**Klimaanalyse-  
karten Kaltluft-  
leitbahnen**

Der Legendentext ist angepasst worden

Neu:	Bisher:
<p><input type="checkbox"/> Kaltluftleitbahnen</p> <p> Linienhafter Kaltluftabfluss</p> <p> Flächenhafter Kaltluftabfluss</p>	<p><input type="checkbox"/> Kaltluftleitbahnen</p> <p> Stärkere Ausprägung</p> <p> Weniger starke Ausprägung</p>

**Kunstbauten an  
Kantonsstrassen  
(mit Login)**

Für «Kunstbauten nach Objektart» ist die Ebene «17 Betonverkehrsflächen» hinzugekommen.

Neu:	Bisher:
<p><input checked="" type="checkbox"/> 17 Betonverkehrsflächen</p> <p> 17 Betonverkehrsflächen</p> <p> 17 Betonverkehrsflächen</p> <p> 17 Betonverkehrsflächen</p>	-

**Erholungsinfra-  
struktur**

Für die Ebene Wald → Waldentwicklungsplanung (WEP) → Erholungsinfrastruktur → Punktuell ist die neue Kategorie  Unterstand ohne Feuerstelle dazugekommen.

## 2.2 Infoabfrage

**Strassenzustand  
(mit Login)**

Für die drei Ebenen unter Verkehr → Strassen → Strassenzustand sind die Attribute «Erhebungsjahr» und «Messmethode» entfernt worden.

Neu:	Bisher:
<p><input checked="" type="checkbox"/> Abschnitt</p> <p><input checked="" type="checkbox"/> Wert</p> <p><input checked="" type="checkbox"/> Note Zustand</p>	<p><input checked="" type="checkbox"/> Abschnitt</p> <p><input checked="" type="checkbox"/> Wert</p> <p><input checked="" type="checkbox"/> Note Zustand</p> <p><input checked="" type="checkbox"/> Erhebungsjahr</p> <p><input checked="" type="checkbox"/> Messmethode</p>

## 3 WMS (GeoWMS BL)

**Neue und aktua-  
lisierte Ebenen**

Anpassungen analog zu GeoView BL.

**MGDM Naturge-  
fahrenkarte**

Die Gruppe «MGDM Naturgefahren» und die dazugehörigen Ebenen sind gelöscht worden.

## 4 GeoShop BL

**Bauzonen** Folgendes neues Produkt steht auf dem GeoShop BL bereit:  
Bauzonen → Stand Bebauung und Erschliessung ESRI Shapefiles

## 5 Fixes

**Legende für Luft-  
temperatur [°C]  
(Raster) (2020)** Die Legende ist korrigiert worden.

GIS-Fachstelle BL, 12.08.2021