

Neuerungen GeoView BL per 21.05.2021


Deploy 54

1 Neue Datenebenen



GEP (Raster)

- Abwasser/Siedlungsentwässerung → Siedlungsentwässerung (DSS)
 - GEP (Raster) (mit Login)



**Klimaanalyse-
und Planungshinweiskarten**

- Klima → Klimaanalysekarten (2020 und 2035)
 - Entwicklungsflächen
 - Tag (14 Uhr)
 - Humanbioklim. Situation (PET-Index) (Raster)
 - Nacht (4 Uhr)
 - Kaltluftleitbahnen
 - Kaltluftströmungsfeld [m/s]
 - Kaltluftprozessraum
 - Kaltluftentstehungsgebiete
 - Kaltlufteinwirkungsbereich Siedlungsgebiet
 - Wärmeinseleffekt Siedlungsgebiet [K] (Raster)
 - Kaltluftvolumenstromdichte [m³/s*m] (Raster)
 - Lufttemperatur [°C] (Raster)
- Klima → Planungshinweiskarten (2020 und 2035)
 - Gemeinden mit planungsrelevantem Klima
 - Tag (14 Uhr)
 - Bewertung Grün- und Freiflächen (Ausgleichsraum)
 - Bioklimat. Belastungssituation Siedlungsflächen (Bewertung PET)
 - Aufenthaltsqualität Strassen
 - Nacht (4 Uhr)
 - Bewertung Grün- und Freiflächen (Ausgleichsraum)
 - Bioklimat. Belastungssituation Siedlungsraum (Wirkraum)



**Waldfunktionen-
karte**

- Wald → Waldentwicklungsplanung (WEP)
 - Waldfunktionenkarte
(neu auch im Internet verfügbar)

2 Aktualisierte Datenebenen

Seit Deploy 53
vom 18.02.2021

Öffentliche Daten:

- Administrative Grenzen
 - Postleitzahlgebiete
- Archäologie
 - Schutzzonen
- Bauzonen
 - Bauzonen nach Hauptkategorien Bund
- «Erholung und Freizeit» und «Verkehr»
 - Kantonale Radroutens
- Gesundheit
 - Defibrillatoren
- Gewässer → Gewässernetz
 - Gewässernamen
 - Gewässernetz
 - Gewässernetz nach Eigentümern
- Landwirtschaft → Landwirtschaftliche Bewirtschaftung
 - Landwirtschaftliche Kulturlflächen
 - BFF-Vernetzung
 - BFF-Qualität 2
 - BFF Nutzungsflächen BFF Q1
 - Nutzungsflächen
 - Nutzungsflächen Hauptkategorien
 - Kantonale BFF-Objekte
 - Kantonale BFF-Objekte
 - Biodiversitätsförderflächen
 - Bewirtschaftungseinheiten
 - Betriebe
 - Produktionsstätten
 - Bewirtschaftungseinheiten
 - Perimeter LN und Sömmerung
 - Perimeter LN und Sömmerung
 - Hanglagen
 - Hanglagen
 - Hanglagen Reben
 - Rebbaukataster
 - Rebbaukataster
- Naturgefahren
 - Naturgefahrenkarte
- Risiken Biologie
 - Invasive Neophyten
- Übersichtspläne
 - Basisplan AV Kt. BL
- Verkehr → Wanderwegnetz

- Wegweiser
- Wanderwege
- Wanderrouten
(Die Wanderrouten sind auch im Thema «Erholung und Freizeit» zu finden.)

Nur Intranet:

- Gebäude
 - Verwaltungsgebäude

Mit Login:

- Leitungskataster
 - Alle Medien
- Archäologie
 - Fundstellen (alle Ebenen)
 - Grabungen (alle Ebenen)

Wöchentlich aktualisierte Daten

Daten der Rubrik „Wöchentlich aktualisierte Daten“ werden jeweils in der Nacht auf Donnerstag automatisch aktualisiert, unabhängig davon, ob es Änderungen gegeben hat oder nicht.

- Amtliche Vermessung
- Ausgeführte Sonden
- Baugesuche
- Erdwärmesondendichtekarte für ausgeführte und bewilligte Bohrungen
- Geplante Grundwasserschutzzonen
- Inventar der geschützten Kulturdenkmäler, Hinweisinventar BIB (Bauinventar BL)
- Invasive Neophyten
- Kataster belasteter Standorte
- Mobilfunk (mit Login)
- Quellen, Bohrungen, Pumpwerke
- Schadenereignisse Boden/Gewässer (nur Intranet)
- Vernehmlassungen Ortsplanung (Intranet)

Bei Änderungen

Daten der Rubrik „Bei Änderungen“ werden nach Eintritt der Rechtskraft spätestens innerhalb von 15 Tagen aktualisiert (betrifft die Themen des ÖREB-Katasters).

- Kommunale und kantonale Baulinien
- Waldabstandslinien
- Kommunale und kantonale Nutzungsplanung
- Lärmempfindlichkeitsstufen
- Rechtsgültige Grundwasserschutzzonen
- Grundwasserschutzareale
- Statische Waldgrenzen

2.1 Darstellung und Layerbaum

Energiebedarf Für die beiden Layer «Wärmenachfrage 2016 pro Gebäude» und «Wärmenachfrage 2035 pro Gebäude» (mit Login) werden neu Pufferflächen angezeigt. Für die 2016er-Daten erfolgt dessen Einfärbung nach Energieträger.

Neu:









Bisher:



**Wanderwege
Sperrungen/
Umleitungen
(ASTRA)**

Die Ebene wurde mit einer Legende ergänzt.

-  Andere Gefahren
-  Allgemeines Fahrverbot in beiden Richtungen
-  Verbot für Fahrräder und Motorfahräder
-  Verbot für Fussgänger
-  Umleitung
-  Sperrung


**Invasive
Neophyten**

Der Zeitschieber für die invasiven Neophyten ist entfernt worden. So werden nun immer alle Neophyten aller Jahre gemeinsam in der Karte dargestellt, nicht mehr pro Jahr gefiltert.

Neu:

- Risiken Biologie
 - Invasive Neophyten






Bisher:

- Risiken Biologie
 - 
 - Invasive Neophyten




**Naturgefahren-
karte**

Die Hangmuren und Spontanrutschungen der Intensitätskarten 30, 100 und 300 werden neu in drei Stufen eingeteilt.

Neu:

- Spontanrutschung 100
 -  Gefahrenquelle Spontanrutschung
 -  keine natürliche Gefahrenquelle
 -  schwach
 -  mittel
 -  stark

Bisher:

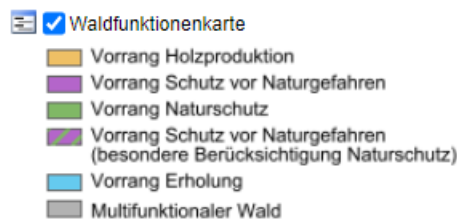
- Spontanrutschung 100
 -  Gefahrenquelle Spontanrutschung
 -  keine natürliche Gefahrenquelle
 -  nicht differenziert

Waldfunktionen-
karte In der Legende sind neue Klassen hinzugekommen.

Neu:



Bisher:



Veranstaltungen
im Wald

Der Layer «Veranstaltungen im Wald» (unter Wald → Waldentwicklungsplanung (WEP) und unter «Erholung und Freizeit») wurde entfernt. Dieser war nur im kantonalen Intranet verfügbar. Die Daten werden derzeit überarbeitet und mit dem nächsten Deploy auch im Internet publiziert.

2.2 Infoabfrage

Naturgefahren-
karte

Das Attribut «Bemerkung» fällt für alle Layer weg.

3 WMS (GeoWMS BL)

Neue und aktua-
lisierte Ebenen

Anpassungen analog zu GeoView BL.

4 GeoShop BL

Klimaanalyse-
und Planungs-
hinweiskarten

Es sind zwei neue Produkte im Bereich «Klima» verfügbar (ab 31.05.2021):

[Klimaanalysekarten](#)

[Planungshinweiskarten](#)

ÖV-Güteklassen

Die ÖV-Güteklassen wurden aus dem GeoShop BL entfernt. Neu können diese über das ARE bezogen werden (<https://www.aren.admin.ch/verkehrserschliessung> → Download-Link der Daten befindet sich im readme.txt).

5 Schutzraumkataster

- Update Schutzraumkataster (mit Login)** Die Applikation für die Erfassung der Schutzräume ist überarbeitet worden.
- Der Zugriff auf aktuelle Adressen in der Schutzraumliste wurde optimiert.
 - Neu kann neben Strasse und Hausnummer auch nach einer ganzen Adresse in der Schutzraumliste gefiltert werden.
 - Anpassung Berechtigungen für den Nutzer «AMB»: Alle Attribute ausser Schutzraum Status sind nun für diesen User gesperrt.

6 Anpassungen / Fixes

- Abfrage Ebene «Gebäude/Adresse»** Die Ebene «Gebäude/Adressen» wird nur noch abgefragt für die Grundkarten farbig und sw sowie Grundnutzungszonen (bisher fälschlicherweise auch in der leeren Grundkarte und im Relief).
- Wildtierkorridore Überregional** Die «Wildtierkorridore Überregional» sind neu nur noch im Intranet verfügbar.
- Disclaimer Solarkataster** Die Kontaktangaben zur EBL Energieberatung und zu den Fördermitteln Bund für die Photovoltaik wurden angepasst.
- Bodenprofile Wald** Der Link aus der Attributtabelle auf den «Bodentyp» funktioniert wieder (neu: PDF- statt SWF-Dateien).
- Elektrizitäts-/Stromnetzgebiete (Netzgebietenkataster)** «EBM Netz AG» in «Primeo Netz AG» geändert, Kontaktangaben angepasst. «BKW FMB Energie AG» in «BKW Energie AG» geändert, Kontaktangaben angepasst.
- Invasive Neophyten** Der Zeitschieber für die Invasiven Neophyten ist entfernt worden.

GIS-Fachstelle BL, 21.05.2021