

Reg. Nr.: 12.03.09

09.11.2018

Neuerungen GeoView BL per 9.11.2018

Deploy 43

1 Neue Datenebenen GeoView BL und GeoWMS BL



Hinweisinventar
BIB (Bauinventar
BL)

- Kulturobjekte
- Hinweisinventar BIB (Bauinventar BL)
(neu auch im Internet verfügbar)

Weitere Infos s. auch Kapitel 2.1 und 2.2.

2 Aktualisierte Datenebenen

Seit Deploy 42
vom 18.9.2018

Öffentliche Daten:

- Gewässerunterhaltsinventar
 - Sohlensicherungen
 - Übergänge
 - Ufersicherungslinien
- Landwirtschaft → Kulturflächen
 - Kantonale Öko-Objekte

Nur Intranet:

- keine Datenaktualisierungen

Mit Login:

- Leitungskataster
 - alle Datenebenen
- Gewässerunterhaltsinventar
 - Vegetationsfl. u. -punkte
- Ökologischer Ausgleich
 - Ökologische Objekte

Wöchentlich aktualisierte Daten

Daten der Rubrik „Wöchentlich aktualisierte Daten“ werden jeweils in der Nacht auf Donnerstag automatisch aktualisiert, unabhängig davon, ob es Änderungen gegeben hat oder nicht.

- Amtliche Vermessung
- Ausgeführte Sonden
- Baugesuche
- Erdwärmesondendichtekarte für ausgeführte und bewilligte Bohrungen
- Geplante Grundwasserschutzzonen
- Inventar der geschützten Kulturdenkmäler, Hinweisinventar BIB (Bauinventar BL) (nur Intranet)
- Kataster belasteter Standorte
- Mobilfunk (mit Login)
- Quellen, Bohrungen, Pumpwerke
- Schadenereignisse Boden/Gewässer (nur Intranet)

Bei Änderungen

Daten der Rubrik „Bei Änderungen“ werden nach Eintritt der Rechtskraft spätestens innerhalb von 15 Tagen aktualisiert (betrifft die Themen des ÖREB-Katasters).







- Kommunale und kantonale Baulinien
- Waldabstandslinien
- Kommunale und kantonale Nutzungsplanung
- Lärmempfindlichkeitsstufen
- Rechtsgültige Grundwasserschutzzonen
- Grundwasserschutzareale
- Statische Waldgrenzen

2.1 Darstellung und Layerbaum







Grundwasserschutzzonen und -areale

Die Farben der rechtsgültigen Grundwasserschutzzonen und der Grundwasserschutzareale sind leicht angepasst worden und entsprechen nun den Vorgaben des Bundes.

Neu:

- Gewässerschutzkarte
 - Rechtsgültige Grundwasserschutzzonen
 -  Grundwasserschutzzone S1
 -  Grundwasserschutzzone S2
 -  Grundwasserschutzzone S3
 -  Grundwasserschutzzone Sh
 -  Grundwasserschutzzone Sm
 - Grundwasserschutzareale
 -  Grundwasserschutzareal









Bisher:

- Gewässerschutzkarte
 - Rechtsgültige Grundwasserschutzzonen
 -  Grundwasserschutzzone S1
 -  Grundwasserschutzzone S2
 -  Grundwasserschutzzone S3
 -  Grundwasserschutzzone Sh
 -  Grundwasserschutzzone Sm
 - Grundwasserschutzareale
 -  Grundwasserschutzareal

Geplante Grundwasserschutzzonen







Die Ebene „Geplante Grundwasserschutzzonen“ ist umbenannt und um zwei Legendeneinträge erweitert worden (nur Intranet).

Neu:

- Geplante Grundwasserschutzzonen und -bereiche
 -  Grundwasserschutzzone S1
 -  Grundwasserschutzzone S2
 -  Grundwasserschutzzone S3
 -  Grundwasserschutzzone Sh
 -  Grundwasserschutzzone Sm
 -  Grundwasseranreicherung (GWA)
 -  Zuströmbereiche (10 Tages Isochrone)
 -  Zuströmbereich Zo (oberirdisch)



Bisher:

- Geplante Grundwasserschutzzonen
 -  Fassungsgebiet (S1)
 -  engere Schutzzone (S2)
 -  weitere Schutzzone (S3)
 -  Grundwasseranreicherung (GWA)
 -  Zuströmbereiche (10 Tages Isochrone)
 -  Zuströmbereich Zo (oberirdisch)

Leitungskataster (mit Login)



Für das Medium „Abwasser“ sind folgende drei Nutzungsarten ergänzt worden:

- Bachwasser
- Entlastetes Mischabwasser
- Industrieabwasser




Hinweisinventar BIB (Bauinventar BL)

Die Legende zum „Hinweisinventar BIB (Bauinventar BL)“ ist leicht angepasst worden.

Neu:

- Hinweisinventar BIB (Bauinventar BL)
 -  kantonal zu schützen
 -  kommunal zu schützen

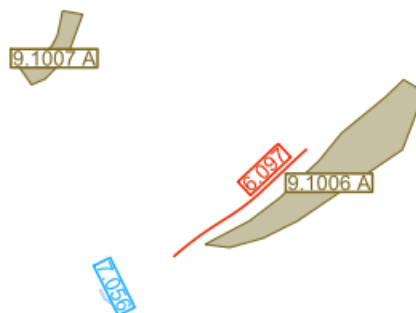
Bisher:

- Hinweisinventar BIB (Bauinventar BL)
 -  kantonal zu schützen
 -  kantonal geschützt
 -  kommunal zu schützen

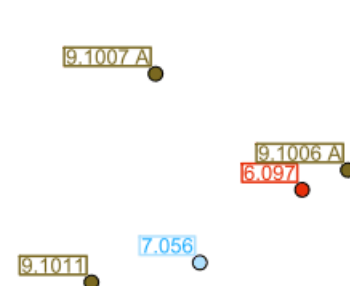
Kunstbauten an Kantonsstrassen

Für die „Kunstbauten an Kantonsstrassen“ (mit Login) sind für die Massstäbe 1:20'000 und grösser detailliertere Objekte in Form von Linien- und Flächenobjekten eingefügt worden.

Neu:



Bisher:



2.2 Infoknopfabfrage

Hinweisinventar BIB (Bauinventar BL) Bei einer Abfrage des „Hinweisinventar BIB“ wird neu in der Resultattabelle auch das Attribut „Bewertung“ angezeigt.

3 WMS (GeoWMS BL)

Darstellung „Plan für das Grundbuch“ Textgrößen für Grundstücksnummern, Hausnummern, Objektnamen, Geländenamen, Flurnamen und Ortsnamen sind angepasst worden.

4 Projektkoordination und Mehrjahresplanung TBA (MJP)

Erweiterung MJP-Tool Das MJP-Tool ist um zusätzliche Funktionen erweitert worden (Erfassen von Projektbedürfnissen, Erstellung von Reports sowie Möglichkeit zum Bedürfnis-Monitoring).

5 ÖREB-Kataster

Neu aufgeschaltete Gemeinden Im ÖREB-Kataster stehen nun auch die Gemeinden Ramllinsburg und Hersberg zur Verfügung.

6 Bekannte Bugs

Mobile Version Auf Android-Geräten gibt es mit dem Browser „Chrome“ beim Verschieben und Zoomen des Kartenausschnitts Probleme.
Als Workaround kann mit Mozilla Firefox gearbeitet werden.

Bericht Erdbebenmikrozonierung Der Bericht für die Erdbebenmikrozonierung kann nun wieder aufgerufen werden. Die Hintergrundkarte wird jedoch derzeit nicht dargestellt. Ausserdem fehlt für die „Terrainoberfläche“ die Höhenangabe.
Die Ursache des Problems ist bekannt, so dass ein baldiger Fix möglich sein wird.

GIS-Fachstelle BL, 9.11.2018