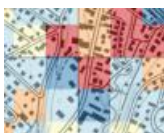


# Neuerungen GeoView BL per 25.05.2018

## Deploy 39

### 1 Neue Datenebenen GeoView BL und GeoWMS BL



Diverse Statistik-  
daten

- **Statistik**
  - Anzahl Einwohner (2011-2016)
  - Anzahl Beschäftigte (2011-2015)
  - Anzahl Einwohner und Beschäftigte (2010-2015)
  - Anz. Einw. (absol. Veränd. zu 2010), (2011-2016)

Für alle 4 Ebenen kann über den Zeitschieber gewählt werden, welches Jahr in der Karte dargestellt werden soll.

(Weitere Informationen zum Thema „Statistik“ s. auch Kap. 3.1 und 3.3).



Messstellen  
ABC-Wehr

- **ABC-Wehr** (mit Login)
  - Messstellen ABC-Wehr



Aueninventar

- **Natur und Landschaft**
  - Aueninventar



Amphibien-  
inventar

- **Natur und Landschaft**
  - Amphibieninventar Wanderobjekte
  - Amphibieninventar Ortsfeste Objekte
  - Amphibieninventar nicht rechtsgültig

## 2 Aktualisierte Datenebenen

**Seit Deploy 38  
vom 13.04.2018**

### *Öffentliche Daten:*

- Leitungskataster
  - alle Datenebenen
- Gewässer → Messstellen Oberflächengewässer
  - Pegel und Abfluss
- Gewässer → Gewässernetz
  - Gewässernamen
  - Gewässernetz
  - Gewässernetz nach Eigentümer
- Augusta Raurica
  - Römische / Nicht römische Böden
  - Römische / Nicht römische Feuerstellen
  - Prospektions- und Grabungsflächen
  - Römische / Nicht römische Mauern
  - Römische / Nicht römische Pfosten
  - Profile
  - Beschriftung Stadtplan
  - Römische / Nicht römische Strassen
- Risiken Chemie → Konsultationsbereiche Raumplan.-Störfallvorsorge
  - Strassen

### *Nur Intranet:*

- keine Aktualisierungen

### *Mit Login:*

- Wirkradien-Tool
  - Die für den Verschnitt der Wirkradien benötigten Statistikdaten sind aktualisiert worden.

**Wöchentlich aktualisierte Daten**

- Amtliche Vermessung
- Baugesuche
- Inventar der geschützten Kulturdenkmäler, Hinweisinventar BIB (Bauinventar BL) (nur Intranet)
- Kataster belasteter Standorte
- Quellen, Bohrungen, Pumpwerke
- Geplante Grundwasserschutzzonen
- Ausgeführte Sonden
- Erdwärmesondendichtekarte für ausgeführte und bewilligte Bohrungen
- Schadenereignisse Boden/Gewässer (nur Intranet)
- Mobilfunk (mit Login)

**Bei Änderungen**

- Kommunale und kantonale Baulinien
- Waldabstandslinien
- Kommunale und kantonale Nutzungsplanung
- Lärm Empfindlichkeitsstufen
- Rechtsgültige Grundwasserschutzzonen

- Grundwasserschutzareale
- Statische Waldgrenzen

## 3 Überarbeitete Layouts/Funktionen

### 3.1 Themen und Layerbaum

**Überarbeitung Thema „Statistik“** Das Thema „Statistik“ ist überarbeitet worden.

- Die folgenden Layer wurden gelöscht:
- Anzahl Einwohner 2000 und 2010
  - Anzahl Beschäftigte 2001 und 2005 (Intranet)
  - Anzahl Einwohner und Beschäftigte 2000 (Intranet)
  - Anzahl Schüler und Studenten 2000 (Intranet)
  - Anz. Einw. 2011-2016 (absolute Veränd. zu 2010)

Die im Kapitel 1 erwähnten Datenebenen sind dazugekommen. Alle neuen Layer sind „Timelayer“, für die über einen Zeitschieber das anzuzeigende Jahr ausgewählt werden kann.

Neu:	Bisher:

## 3.2 Darstellung

Konsultationsbereiche Strassen

Neu:



Bisher:



## 3.3 Infoabfrage

Statistikdaten

Die Attributabfrage für die Ebenen im Thema Statistik ist angepasst worden. Neu werden folgende Attribute angezeigt:

- Anzahl Einwohner: Jahr, Bevölkerung Total
- Anzahl Beschäftigte: Jahr, Beschäftigte Total, Vollzeitäquivalente
- Anzahl Einwohner und Beschäftigte: Jahr, Bevölkerung Total, Beschäftigte Total

## 4 Aufräumarbeiten

Altes Abfrage-Tool gelöscht

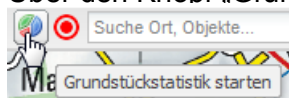
Das alte Abfrage-Tool ist gelöscht worden:



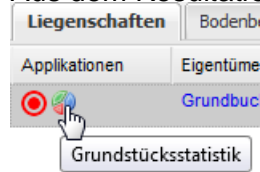
Zugang zum neuen Abfrage-Tool

Ab sofort steht nur noch das neue Abfrage-Tool zur Verfügung. Dies ist folgendermassen erreichbar:

1. Über den Knopf „Grundstückstatistik starten“ oberhalb der Karte



2. Aus dem Resultatfenster einer Infoknopf-Abfrage auf ein Grundstück



3. Direkt über die URL <http://geoview.bl.ch/grundstueck>

## 5 ÖREB-Client

**Aufruf  
GeoView BL**

- Der Link „zu GeoView BL wechseln“ öffnet GeoView BL für den aktuellen Kartenausschnitt im ÖREB-Client und aktiviert gleichzeitig alle ÖREB-Themen im GeoView BL (ausgenommen „nationale“).



## 6 GeoShop BL

**Aufruf**

[GeoShop BL öffnen](#)

**Lärmempfindlichkeitsstufen**

Die Lärmempfindlichkeitsstufen stehen neu als INTERLIS 2.3 und ESRI Shapefile zur Verfügung.

**Kommunaler  
Nutzungsplan**

Der Kommunale Nutzungsplan steht ab sofort als ESRI Shapefile bereit.

**Kantonaler  
Nutzungsplan**

Der Kantonale Nutzungsplan steht ab sofort als ESRI Shapefile bereit.

## 7 Mobile Version

**Bodenschadstoffe und Verdachtsflächen**

Neu stehen in der mobilen Version auch die Bodenschadstoffe und Verdachtsflächen zur Verfügung.

**Baugesuche**

Die Baugesuche stehen neu auch in der mobilen Version zur Verfügung.