Amt für Geoinformation
Mühlemattstrasse 36
4410 Liestal
T 061 552 56 73
support@bl.ch
geo.bl.ch

BASEL LANDSCHAFT
VOLKSWIRTSCHAFTS- UND GESUNDHEITSDIREKTION
AMT FÜR GEOINFORMATION

Reg. Nr.: 12.03.09 28.04.2016

Neuerungen GeoView BL per 28.04.2016

Deploy 26_ 3b0e381

1 Neue Datenebenen

GeoView BL und GeoWMS BL

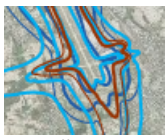

Fluglärm

- **Fluglärm (BAZL)** (neu im Internet)
  - Kleinluftfahrzeuge
  - Kleinluftfahrzeuge und Grossflugzeuge
    - Tag (6-22 Uhr)
    - Erste Nachtstunde (22-23 Uhr)
    - Zweite Nachtstunde (23-24 Uhr)

Werkkataster Abwasser

- **Abwasser → Werkkataster Abwasser**
  - Übersichtsplan
    - Vorflutereinlauf
    - Kaliberwechsel
  - Werkplan
    - Haltungen Bemerkung Text

2 Aktualisierte Datenebenen

Seit Deploy 25 vom 26.02.2016

Öffentliche Daten:

- Archäologie → Augusta Raurica
  - alle Daten bis auf Grabungsverzeichnis, Regionen, Subregionen, Historische Gewässerläufe, Gräben, Gräberfelder und Beschriftung Stadtplan wurden aktualisiert

- Boden → Bodenschadstoffe
  - Schwermetalle
  - PAK
  - PCB

- Landwirtschaft → Fruchtfolgeflächen
  - Fruchtfolgeflächen

- Gewässer
  - Wasserbaukonzept (alle Ebenen)

- Gewässer → Gewässernetz
  - Gewässernetz

- Gewässer → Gewässerzustand → Lebensraumgestaltung
  - alle Datenebenen

- Gewässer → Provisorischer Gewässerraum
  - Provisorischer Gewässerraum

- Gewässer → Messstellen Oberflächengewässer
  - Pegel und Abfluss Online
  - Pegel und Abfluss

- Grundwasser → Gewässerschutzkarte
  - Rechtsgültige Grundwasserschutzzonen

- Strassen → Strassen nach Strassengesetz
  - National- und Kantonsstrassen (Massstab 1:50 bis 1:3'500)

- Übersichtspläne
  - Basisplan AV Kt. BL

Nur Intranet:

- Grundwasser → Gewässerschutzkarte
  - Geplante Grundwasserschutzzonen
  - Aufgehobene Grundwasserschutzzonen

Wöchentlich aktualisierte Daten

- Amtliche Vermessung
- Baugesuche
- Inv. der geschützten Kulturdenkmäler, Hinweisinventar BIB (Bauinventar BL) (nur Intranet)
- Kataster belasteter Standorte
- Kommunale Nutzungsplanung
- Quellen, Bohrungen, Pumpwerke
- Schadenereignisse Boden/Gewässer (nur Intranet)
- Mobilfunk (mit Login)

Täglich aktualisierte Daten

- Baugesuche vor Publikation (nur Intranet)

3 Diverse überarbeitete Layouts / Funktionen / Fehlerbehebungen

3.1 Layer und Legenden

Luft → Geschäfte

Alle Ebenen unter Luft → Geschäfte → Aktualität und Luft → Geschäfte → Typ sind entfernt worden (diese Ebenen waren nur im Intranet verfügbar).

Neu:

Bisher:

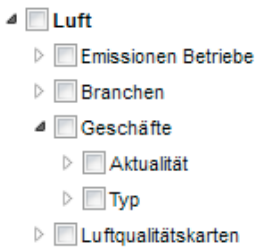

Waldgrenzen

Die Datenebene „Waldgrenzen“ unter dem Thema „Wald“ ist ersetzt worden mit den „Statischen Waldgrenzen“ aus der amtlichen Vermessung.

Werkkataster Abwasser

Abwasser → Werkkataster Abwasser → Werkplan: „Kanäle“ in „Haltungen“ umbenannt.

3.2 Volltextsuche

Suche nach Mobilfunktantenne

Für die Mobilfunkantennen ist eine Suche eingerichtet worden. Es kann nun nach dem Stationscode (Site-ID) gesucht werden (nur für User mit den entsprechenden Berechtigungen). Als Kürzel (um die Suchresultate auf die Mobilfunkantennen einzuschränken) kann „ma“ verwendet werden.

3.3 Login

Aktuelle Einstellungen werden beibehalten

Beim Login werden neu der aktuelle räumliche Ausschnitt sowie die momentan geladenen Datenebenen beibehalten, wenn man sich im GeoView BL einloggt. Gleiches gilt, wenn man angemeldet ist und sich ausloggt.

Bisher gingen diese Einstellungen verloren.

3.4 Infoabfrage

Baugesuche (alle Ebenen)

Das Attribut „Geschäftsdatum“ ist entfernt worden.

Standortskarte

Im Attribut „Einheit (Text)“ wird nun wieder ein sprechender Text angezeigt, anstatt nur der Code.

Neu:

Bisher:

Wasserbau-konzept (alle Ebenen)

Das Attribut „Raumbedarf“ ist entfernt worden.

Qualitätsstan-dard AV-Daten

Die Bezeichnung für das Attribut „Digitalisiert auf“ für die Datenebene „Boden-bedeckung“ der amtlichen Vermessung heisst neu „Qualitätsstandard“.

Neu:

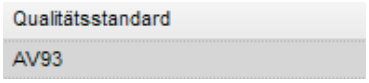

Bisher:

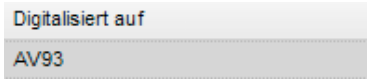

Tätigkeiten nach ESV

Risiken Biologie → Tätigkeiten nach ESV: Die beiden Attribute „Projektnummer (A-Nr.)“ und „Art der Tätigkeit“ sind entfernt worden.

3.5 Neuerungen im Signalisations-Tool

Aktualisierte Graphiken

Im Signalisations-Tool sind die Piktogramme zu den Signalen und den Signalträgern aktualisiert worden.

GIS-Fachstelle BL, 28. 04. 2016