

Neuerungen GeoView BL per 14.02.2020

Deploy 49

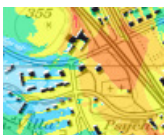
1 Neue Datenebenen



Siedlungsentwässerung (DSS)

- Abwasser/Siedlungsentwässerung
- Siedlungsentwässerung (DSS)

(nur mit Login)



NIS-Immissionskataster 2019

- Nichtionisierende Strahlung (NIS)
- NIS-Immissionskataster 2019

(Time-Slider 2010-2019)

2 Aktualisierte Datenebenen

Seit Deploy 48
vom 25.10.2019

Öffentliche Daten:

- Abwasser/Siedlungsentwässerung → Kleinkläranlagen
 - Kleinkläranlagen
 - Einleitung von Kleinkläranlagen
- Abwasser/Siedlungsentwässerung → Werkkataster Abwasser AIB
 - Übersichtsplan
 - Werkplan
- Administrative Grenzen
 - Postleitzahlgebiete
- Archäologie → Augusta Raurica
 - Prospektions- und Grabungsflächen
- Bauzonen
 - Stand Bebauung/Erschliessung
 - Bauzonen nach Hauptnutzung Bund
- Erholung und Freizeit → Kantonale Radrouten
 - Kantonale Radrouten
- Gewässerunterhaltsinventar
 - Sohlensicherung
 - Übergänge

- Ufersicherungslinie
- Kantonaler Richtplan
 - Kantonaler Richtplan (Raster)
- Landwirtschaft → Kulturlflächen
 - Kantonale Öko-Objekte
- Natur- und Landschaft
 - Inventar der geschützten Naturobjekte
- Risiken Biologie → Invasive Neophyten
 - Leitarten
 - Leitarten Hektarraster
 - Alle Arten
 - Tätigkeiten nach ESV
 - 2019 und 2020 in Time-Slider ergänzt
- Risiken Chemie
 - Chemische Risiken
 - Konsultationsbereiche Raumplanung - Störfallvorsorge
- Verkehr → Tempo-30- und Begegnungszonen
 - Tempo-30-Zonen
 - Begegnungszonen
- Verkehr → Wanderwege
 - Wegweiser
 - Wanderwegnetz
 - Wanderrouten
- Übersichtspläne
 - Basisplan AV Kt. BL

Mit Login:

- Leitungskataster
 - Alle Medien

Wöchentlich aktualisierte Daten

Daten der Rubrik „Wöchentlich aktualisierte Daten“ werden jeweils in der Nacht auf Donnerstag automatisch aktualisiert, unabhängig davon, ob es Änderungen gegeben hat oder nicht.

- Amtliche Vermessung
- Ausgeführte Sonden
- Baugesuche
- Erdwärmesondendichtekarte für ausgeführte und bewilligte Bohrungen
- Geplante Grundwasserschutzzonen
- Inventar der geschützten Kulturdenkmäler, Hinweisinventar BIB (Bauinventar BL)
- Kataster belasteter Standorte
- Mobilfunk (mit Login)
- Quellen, Bohrungen, Pumpwerke
- Schadenereignisse Boden/Gewässer (nur Intranet)
- Vernehmlassungen Ortsplanung (Intranet)

Bei Änderungen Daten der Rubrik „Bei Änderungen“ werden nach Eintritt der Rechtskraft spätestens innerhalb von 15 Tagen aktualisiert (betrifft die Themen des ÖREB-Katasters).

- Kommunale und kantonale Baulinien
- Waldabstandslinien
- Kommunale und kantonale Nutzungsplanung
- Lärmempfindlichkeitsstufen
- Rechtsgültige Grundwasserschutzzonen
- Grundwasserschutzzonen
- Statische Waldgrenzen

2.1 Darstellung und Layerbaum

Amtliche Vermessung Die Legende der Toleranzstufen der amtlichen Vermessung wurde um die Toleranzstufe 4 (TS4) ergänzt.

Neu:	Bisher:
<p> <input checked="" type="checkbox"/> Administrative Grenzen <ul style="list-style-type: none"> <input type="checkbox"/> Postleitzahlgebiete <input checked="" type="checkbox"/> Toleranzstufen amtliche Vermessung <ul style="list-style-type: none"> <input type="checkbox"/> TS2 <input type="checkbox"/> TS3 <input type="checkbox"/> TS4 </p>	<p> <input checked="" type="checkbox"/> Administrative Grenzen <ul style="list-style-type: none"> <input type="checkbox"/> Postleitzahlgebiete <input checked="" type="checkbox"/> Toleranzstufen amtliche Vermessung <ul style="list-style-type: none"> <input type="checkbox"/> TS2 <input type="checkbox"/> TS3 </p>

Archäologie Die Symbolisierung der Fundstellenpunkte wurde angepasst. (Hinweis: Dieser Layer ist nur mit Login sichtbar.)

Neu:	Bisher:
<p> <input type="checkbox"/> Archäologie <ul style="list-style-type: none"> <input type="checkbox"/> Fundstellen <ul style="list-style-type: none"> <input type="checkbox"/> Fundstellen <ul style="list-style-type: none"> <input type="checkbox"/> Bauuntersuchung <input type="checkbox"/> Ausgrabung/Bauuntersuchung <input type="checkbox"/> Bauhistorischer Hinweis <input type="checkbox"/> Baubeurteilung negativ <input type="checkbox"/> Sondierung negativ <input type="checkbox"/> genau <input type="checkbox"/> ungefähr <input type="checkbox"/> Fundzonen <ul style="list-style-type: none"> <input type="checkbox"/> Fundzonen <input type="checkbox"/> Sondierungen negativ <ul style="list-style-type: none"> <input type="checkbox"/> Sondierungen negativ <input type="checkbox"/> Fundstellen (Flächen) <ul style="list-style-type: none"> <input type="checkbox"/> Fundstelle (Fläche) <input type="checkbox"/> Grabungen <input type="checkbox"/> Schutzzonen <input type="checkbox"/> Augusta Raurica </p>	<p> <input type="checkbox"/> Archäologie <ul style="list-style-type: none"> <input type="checkbox"/> Fundstellen <ul style="list-style-type: none"> <input type="checkbox"/> Fundstellen <ul style="list-style-type: none"> <input type="checkbox"/> genau <input type="checkbox"/> ungefähr <input type="checkbox"/> Sondierung negativ <input type="checkbox"/> Fundzonen <input type="checkbox"/> Sondierungen negativ <input type="checkbox"/> Fundstellen (Flächen) <input type="checkbox"/> Grabungen <input type="checkbox"/> Schutzzonen <input type="checkbox"/> Augusta Raurica </p>

Bauzonen

Bei den Layer-Namen «Stand Bebauung/Erschliessung» und «Bauzonen nach Hauptnutzung Bund» wurden die Jahreszahlen entfernt, da diese regelmässig aktualisiert werden. Der Layer «Unbebaute Industrie-/Gewerbebezonen» wurde entfernt.

Neu:	Bisher:
<ul style="list-style-type: none"> <input type="checkbox"/> Bauzonen <ul style="list-style-type: none"> <input type="checkbox"/> Stand Bebauung/Erschliessung <ul style="list-style-type: none"> <input type="checkbox"/> bebaut <input type="checkbox"/> unbebaut, erschlossen <input type="checkbox"/> unbebaut, nicht erschlossen <input type="checkbox"/> Bauzonen nach Hauptnutzung Bund <ul style="list-style-type: none"> <input type="checkbox"/> Wohnzonen <input type="checkbox"/> Arbeitszonen <input type="checkbox"/> Mischzonen <input type="checkbox"/> Zentrumszonen <input type="checkbox"/> Zonen für öffentliche Nutzungen <input type="checkbox"/> eingeschränkte Bauzonen <input type="checkbox"/> Tourismus- und Freizeitzone <input type="checkbox"/> weitere Bauzonen 	<ul style="list-style-type: none"> <input type="checkbox"/> Bauzonen <ul style="list-style-type: none"> <input type="checkbox"/> Stand Bebauung/Erschliessung 2016 <ul style="list-style-type: none"> <input type="checkbox"/> bebaut <input type="checkbox"/> unbebaut, erschlossen <input type="checkbox"/> unbebaut, nicht erschlossen <input type="checkbox"/> Unbebaute Industrie-/Gewerbebezonen 2014 <ul style="list-style-type: none"> <input type="checkbox"/> 1'000 bis 2'000 m2 <input type="checkbox"/> ab 2'000 m2 <input type="checkbox"/> ab 5'000 m2 <input type="checkbox"/> ab 10'000 m2 <input type="checkbox"/> ab 15'000 m2 <input type="checkbox"/> ab 20'000 m2 <input type="checkbox"/> Bauzonen nach Hauptnutzung Bund 2016 <ul style="list-style-type: none"> <input type="checkbox"/> Wohnzonen <input type="checkbox"/> Arbeitszonen <input type="checkbox"/> Mischzonen <input type="checkbox"/> Zentrumszonen <input type="checkbox"/> Zonen für öffentliche Nutzungen <input type="checkbox"/> eingeschränkte Bauzonen <input type="checkbox"/> Tourismus- und Freizeitzone <input type="checkbox"/> weitere Bauzonen


Kantonale Baulinien

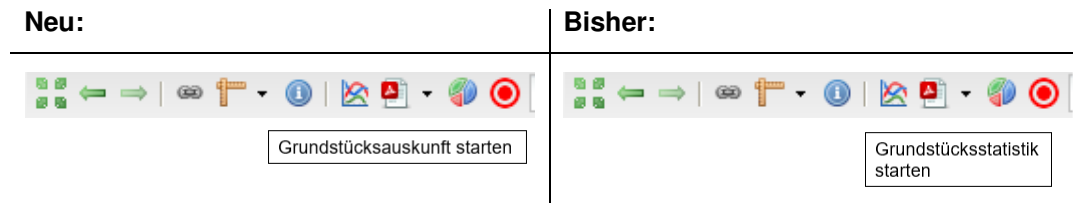
Im Rahmen des Aufbaus der ÖREB-Kataster hat das TBA sämtliche kantonale Baulinien neu aufbereitet und geprüft. Seit Ende 2019 gibt es keine ungeprüften kantonale Baulinien mehr. Deshalb wurde der Layer «Kantonale Baulinien noch nicht geprüft» entfernt.

Neu:	Bisher:
<ul style="list-style-type: none"> <input type="checkbox"/> Bau- und Strassenlinien <ul style="list-style-type: none"> <input type="checkbox"/> National <ul style="list-style-type: none"> <input type="checkbox"/> Kantonale Baulinien <input type="checkbox"/> Baulinien Bemessung <input type="checkbox"/> Bahntrasseelinien <input type="checkbox"/> Kantonale Strassenlinien <input type="checkbox"/> Strassenlinien Bemessung <input type="checkbox"/> Kommunal <ul style="list-style-type: none"> <input type="checkbox"/> Statische Waldgrenzen 	<ul style="list-style-type: none"> <input type="checkbox"/> Bau- und Strassenlinien <ul style="list-style-type: none"> <input type="checkbox"/> National <ul style="list-style-type: none"> <input type="checkbox"/> Kantonale Baulinien <input checked="" type="checkbox"/> Kantonale Baulinien noch nicht geprüft <input type="checkbox"/> Baulinien Bemessung <input type="checkbox"/> Bahntrasseelinien <input type="checkbox"/> Kantonale Strassenlinien <input type="checkbox"/> Strassenlinien Bemessung <input type="checkbox"/> Kommunal <ul style="list-style-type: none"> <input type="checkbox"/> Statische Waldgrenzen

2.2 Infoabfrage

Grundstücksauskunft

Der Name der Applikation «Grundstücksstatistik»  wurde auf Anregung des statistischen Amtes in «Grundstücksauskunft» unbenannt.



Kataster belasteter Standorte

Die belasteten Standorte des ASTRA werden seit anfangs Dezember 2019 im Kataster des belasteten Standorte Basel-Landschaft geführt. Um bei der Infoabfrage zu erkennen, ob ein Standort vom ASTRA oder vom Kanton stammt, wird als zusätzliches Merkmal die Zuständigkeit angezeigt.

«zb70» bedeutet BL, «zb310» bedeutet ASTRA.

Kataster belasteter Standorte	Liegenschaften	Bodenbedeckung					
Eintrag in den Kataster belasteter ...	Letzte Anpas...	Standortnu...	Standorttyp	Status nach AltV	Ablagerungs-, Betri...	Untersuchungsst...	Zuständigkeit
2009-09-23	2019-05-08	2829520626	Betriebsst...	Belastet, untersuch...	1906 bis 1975	keine Altlasten-U...	zb70

2.3 Volltextsuche

Strassennamen

Bei der Suche nach Strassennamen erscheint neu im Kartenausschnitt die ganze geografische Ausdehnung der Strasse. Die Strassenachse aus der amtlichen Vermessung wird als Suchergebnis dunkelgelb dargestellt.

Reigoldswil Tittertenstrasse (Strassenname)



Um die Suche auf Strassennamen zu beschränken, kann das Kürzel «str» als Präfix in Suchfeld eingegeben werden.

3 WMS (GeoWMS BL)

Neue / angepasste Daten

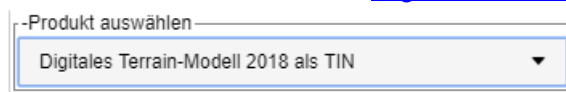
Neue und aktualisierte Datenebenen gemäss GeoView BL. Gleiches gilt für die angepassten Attributabfragen.

4 ÖREB-Kataster

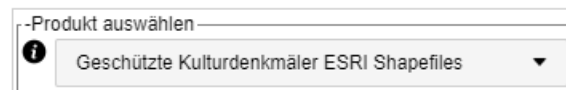
- Projektabschluss** Der Aufbau und die Einführung des ÖREB-Katasters ist abgeschlossen. Sämtliche Gemeinden sind aufgeschaltet.
- Weiterentwicklung** In den nächsten vier Jahren ist gemäss der Bundesstrategie für den ÖREB-Kataster für die Jahre 2020–2023 und den dazugehörige Massnahmenplan der Kataster weiterzuentwickeln. Darunter fallen die inhaltliche Erweiterung des Katasters mit zusätzlichen Themen sowie den Zusätzen «projektierte ÖREB» und «ÖREB mit Vorwirkung».

5 GeoShop BL

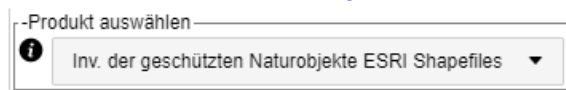
- DTM TIN** Als neues Produkt wird das [Digitale Terrain-Modell 2018 als TIN](#) angeboten.



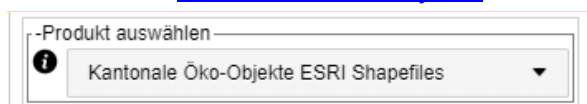
- Kulturdenkmäler** Das Produkt [Inventar der geschützten Kulturdenkmäler](#) wurde angepasst. Neu werden die Objekte als Polygone anstelle von Punkt-Objekten geliefert.



- Natur und Landschaft** Das Produkt [Inventar der geschützten Naturobjekte](#) wurde angepasst.



- Landwirtschaft** Das Produkt [Kantonale Öko-Objekte](#) wurde angepasst.



6 Anpassungen / Fixes

- Tool Mehrjahresplanung (mit Login)** Die Daten und die Legendeneinträge für die Projekte TBA sind um ein Jahr nachgerückt worden.
- Signalisations-Tool** PDF-Berichte schlagen nicht mehr fehl, wenn Grafiken nicht verfügbar sind.

GIS-Fachstelle BL, 12.02.2020