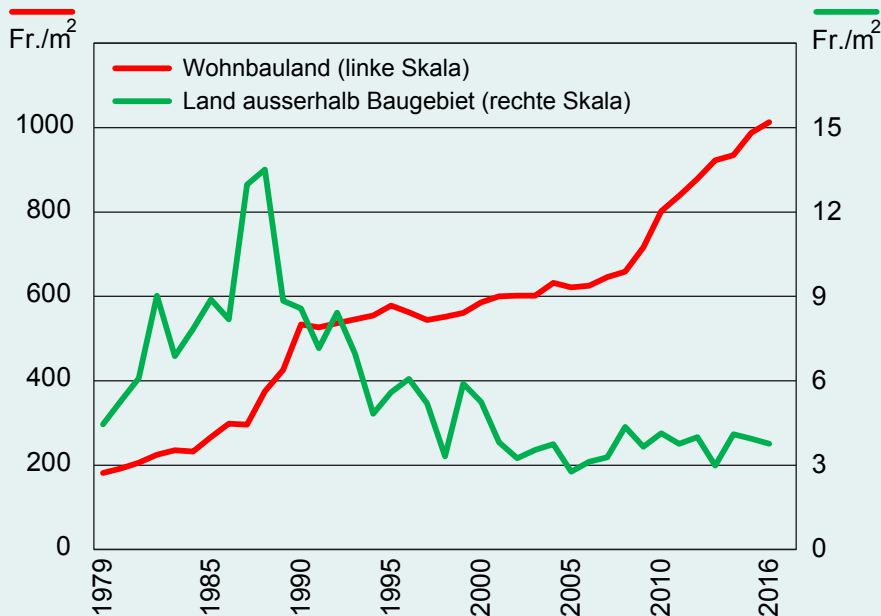
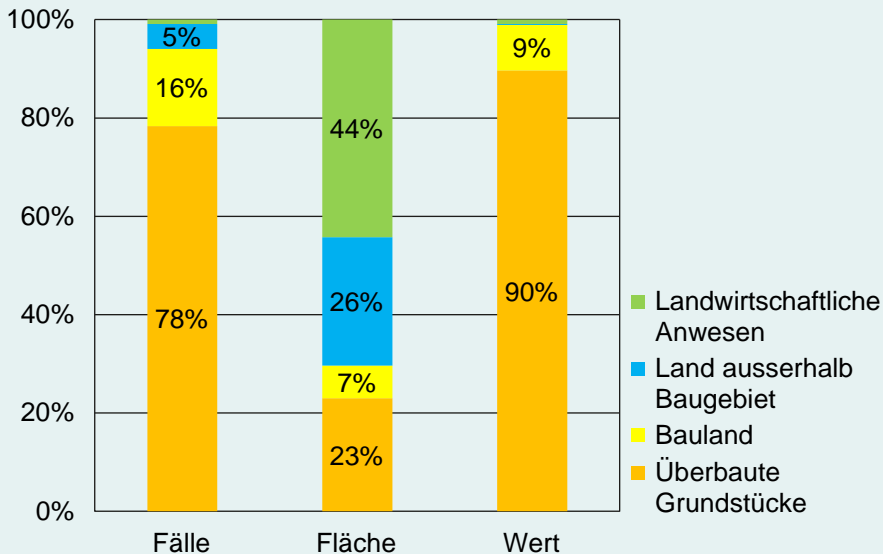


Abb. 1: Bereinigter kantonaler Bodenpreis für Wohnbauland und Land ausserhalb des Baugebietes in Fr./m² BL seit 1979



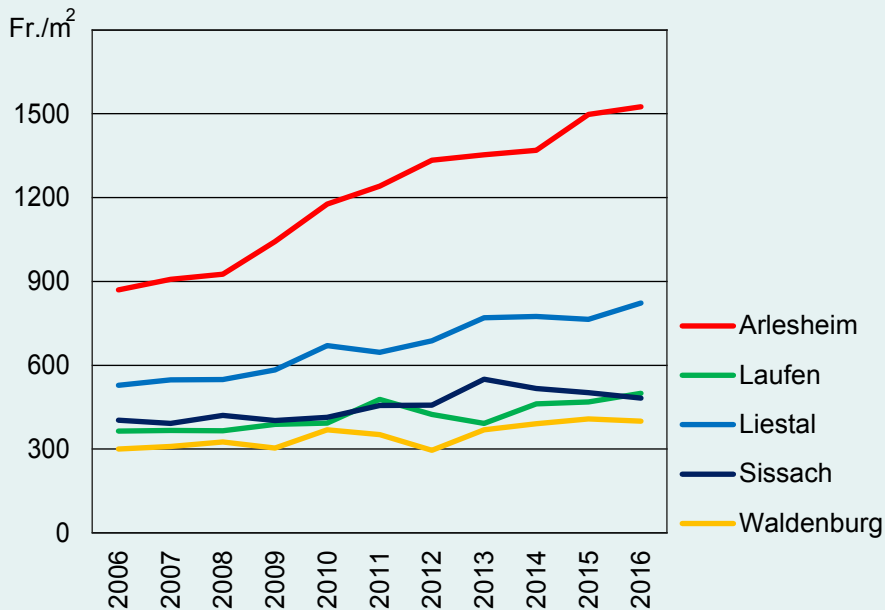
Quelle: Bodenpreisstatistik, Statistisches Amt Basel-Landschaft

Abb. 2: Anzahl Fälle, Flächenanteil und umgesetzter Wert in % der Freihandkäufe BL 2016



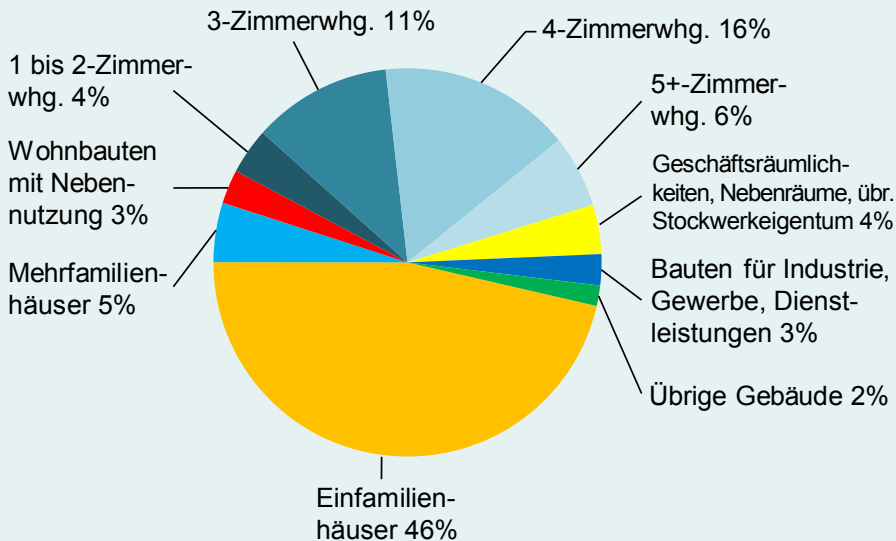
Quelle: Bodenpreisstatistik, Statistisches Amt Basel-Landschaft

Abb. 3: Durchschnittlicher Quadratmeterpreis für Wohnbau-
land nach Bezirk BL seit 2006



Quelle: Bodenpreisstatistik, Statistisches Amt Basel-Landschaft

Abb. 4: Freihandkäufe der überbauten Grundstücke nach Nutzung BL 2016



Quelle: Bodenpreisstatistik, Statistisches Amt Basel-Landschaft