

Meldung von invasiven Neophyten mit der InvasivApp

Im Rahmen der Neophytenerfassung des Kantons Basel-Landschaft rufen wir die Bevölkerung auf, Bestände von invasiven Neophyten mit der InvasivApp zu melden.

Invasive Neophyten verdrängen immer mehr die einheimische Vegetation und reduzieren somit die Biodiversität. Ausserdem können gewisse Arten zu Sicherheits- und Gesundheitsprobleme führen. Nur durch beherrzte Gegenmassnahmen lässt sich die weitere Ausbreitung verlangsamen oder stoppen.



Melden Sie invasive Neophyten im Kanton Basel-Landschaft mit der InvasivApp.

Für eine effektive Bekämpfung von Neophyten ist eine umfangreiche Datenerfassung zu den vorhandenen Beständen eine wertvolle Grundlage. Das Amt für Umweltschutz und Energie AUE (www.neobiota.bl.ch) erstellt mit allen Fundmeldungen eine interaktive Karte der Verbreitung der verschiedenen Arten, die für Fachstellen, Behörden, Planungsbüros, Naturinteressierte und andere NutzerInnen auf Geoview BL (<https://geoview.bl.ch>) öffentlich zugänglich ist. Damit kann eine gemeinsame, umfassend koordinierbare Bekämpfung sichergestellt werden.

Das AUE bittet darum alle Interessierte aus Forst- und Landwirtschaft, öffentlichem Unterhalt, privatem und professionellem Naturschutz, Jagd und Fischerei und alle anderen Interessengruppen, ihre Beobachtungen zu melden.

Auf der Rückseite finden Sie eine Anleitung, wie invasive Neophyten zu erfassen sind. Diese Anleitung zeigt, wie Sie die wichtigsten Daten erfassen, detailliertere Angaben sind aber gerne willkommen.

Bitte beachten Sie, dass Daten von invasiven Neophyten grundsätzlich als nicht vertraulich behandelt werden und im Neophyten-Feldbuch öffentlich zugänglich sind (ohne Name des Beobachters).

Weitere Informationen finden Sie unter [**www.neobiota.bl.ch**](http://www.neobiota.bl.ch)

Kontakt

Amt für Umweltschutz und Energie, Postfach, 4410 Liestal, 061 552 62 65, neobiota@bl.ch

Kein Smartphone oder InvasivApp?

Senden Sie uns die ausgefüllte Excelvorlage (erhältlich unter www.neobiota.bl.ch) per E-Mail an neobiota@bl.ch. Bitte erfassen Sie die genauen Koordinaten (X und Y), die Pflanzenart (deutsche oder lateinische Bezeichnung) sowie Ihre persönlichen Angaben und einer groben Flächenschätzung.

Falls möglich, senden Sie uns noch ein Foto des Bestandes. Wenn Sie das Foto mit Ihrem Smartphone machen, aktivieren Sie vorher den Standortdienst. Damit wird mit dem Foto automatisch auch der Standort erfasst. Senden Sie uns das Foto zusammen mit der ausgefüllten Excelvorlage per E-Mail zu.

Wie erfasse ich Neophyten mit der InvasivApp?

Download der App (gratis)

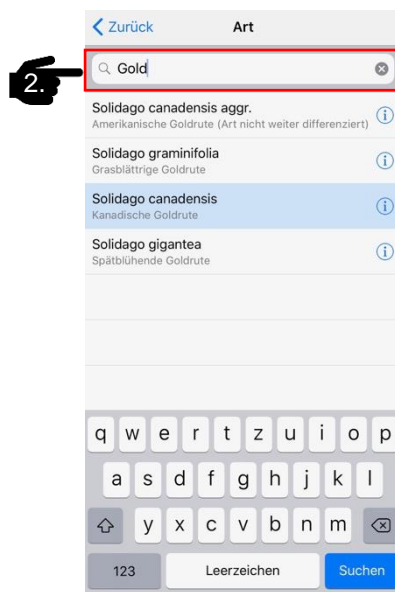
«InvasivApp» aus Google Play (Android) oder App Store (Apple) herunterladen und auf Smartphone installieren.



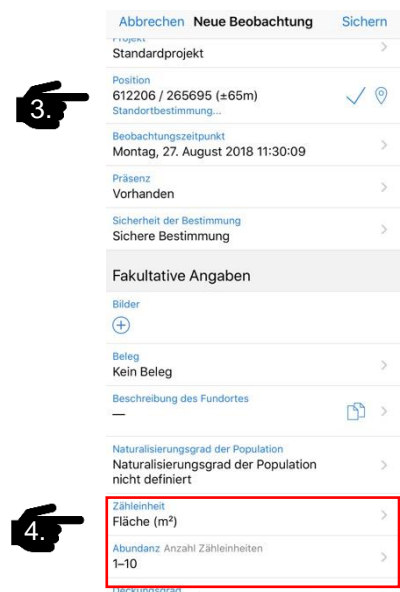
Neue Beobachtung erfassen und anschliessend übermitteln



Neue Beobachtung erfassen



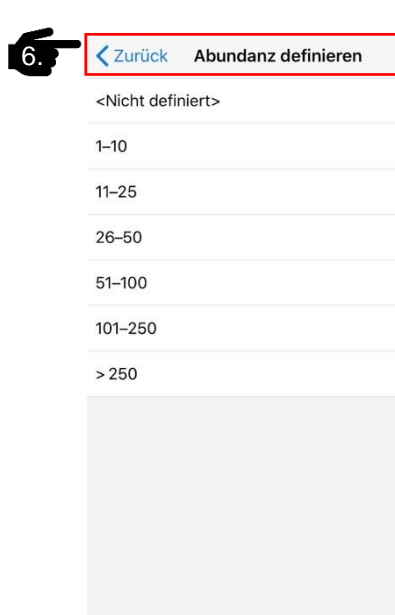
Art bestimmen und erfassen
(Deutsch oder Latein möglich)



Position wird automatisch berechnet (dies dauert einige Sekunden) oder kann manuell erfasst werden.



Wählen Sie unter Zähleinheit Fläche (m²) aus.



Definieren Sie unter Abundanz die ungefähre Fläche des Bestandes (Groschätzungen möglich!)



Beobachtung übermitteln.
(Einmalig: Benutzerkonto erstellen und bestätigen.)