Bau- und Umweltschutzdirektion
Kanton Basel-Landschaft

Tiefbauamt

Gemeinde Allschwil

Erneuerung und Umgestaltung Baslerstrasse

Achse 312, BP 0 - BP 17+80

Submission

Situation

Plan 4: Blumenweg - Marsstrasse

ÜBERSICHTSPLAN

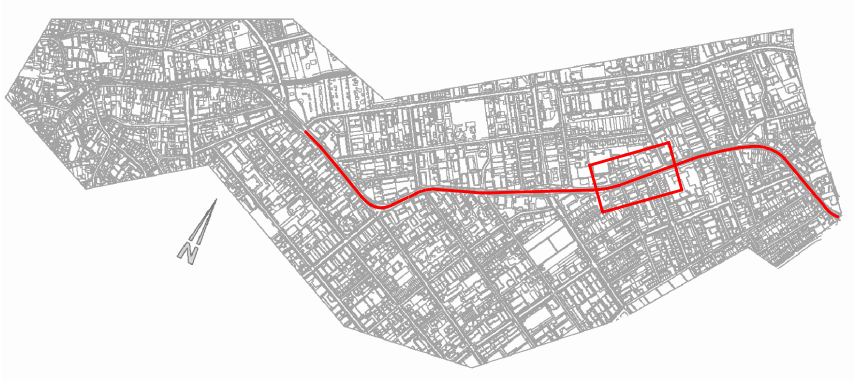

CAD-SYSTEM		VERTRETER BAUHERRSCHAFT: Tiefbauamt Basel-Landschaft
PLANFORMAT: 168 / 30	MASSSTAB: 1:200	
PLANNUMMER PROJEKTVERFASSER 206 935 000 - 154		PLANNUMMER TBA

INDEX	DATUM	GEZ.	KONTR.
—	25.08.2017	UET	WIU/BSE
A			
B			
C			

gruner >

Gellertstrasse 55, Postfach
4020 Basel
TELEFON 061/317 61 61
TELEFAX 061/312 40 09

J:\vt\vi\206935000_Allschwil_Baslerstrasse\Ausfuehrung\Plaene\Submission_Situation.2d

LEGENDE

Projekt

🟪	Fussgänger
🟨	Velofurt
🟧	Fahrbahn
🟨	Parkplatz
🟩	Rabatte / Grünfläche
🟥	Insel
🟪	Anpassungsbereich

—	Ränder
◁	Rampe
	Wartehalle "Parapluie"
	Haltestellenausstattung BVB (DFI, Billetautomat, Stele, Geländer)
⬚	Fundamente
	LSA
—·—○—·—	Beleuchtung (Querspanner)
⊘ —·—	Fahrleitungsmast, Mauerbolzen, Querspanner
☒	Fahrleitungsmastfundament
▨ - - -	Veloabstellplätze gedeckt / ungedeckt
▤	taktil - visuelle Markierung
	Baum
□	Strassenentwässerung
= = = = =	Strassenentwässerungsleitung
==○==	Gleisentwässerung

Bestand

	Baum
⊕	Beleuchtungskandelaber
—·—○—·—	Beleuchtung (Querspanner)
⊘ —·—	Fahrleitungsmast, Mauerbolzen, Querspanner
	LSA
—○—	Parzellengrenze
↔	Grundstückszufahrt

Abbruch

········	zu entfernende Ränder und Gleise

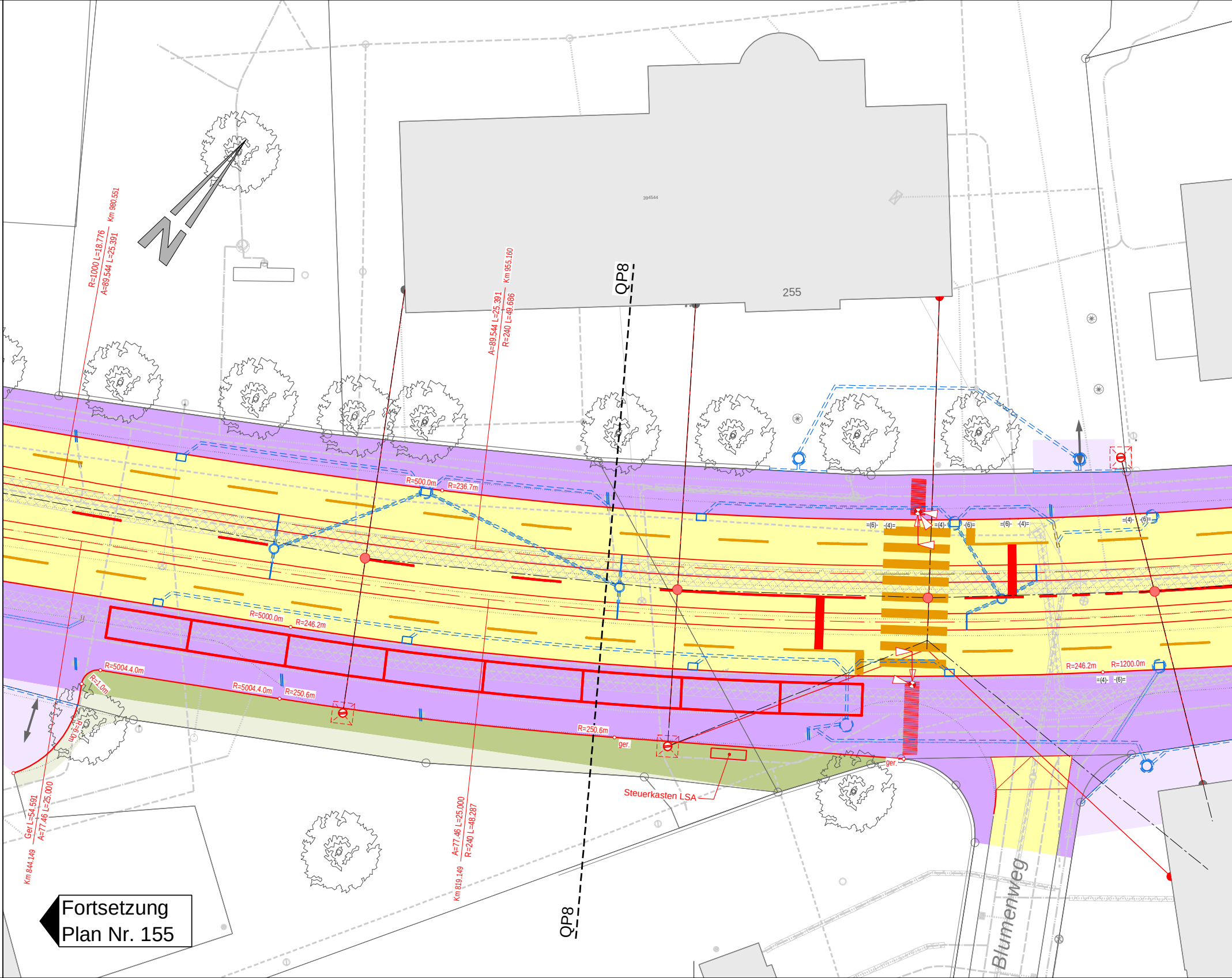
N
Km 980.551
R=1000 L=18.776
A=89.544 L=25.391
Km 955.160
A=89.544 L=25.391
R=240 L=49.686
394544
255
QP8
R=500.0m
R=236.7m
=(6)-
-(4)=
=(4)-
-(6)=
=(6)-
-(4)=
=(4)-
-(6)=
R=5000.0m
R=246.2m
R=5004.4.0m
R=1.0m
R=6.0m
R=5004.4.0m
R=250.6m
R=250.6m
ger.
ger.
Steuerkasten LSA
R=246.2m
R=1200.0m
=(4)-
-(6)=
Ger L=54.591
A=77.46 L=25.000
Km 844.149
A=77.46 L=25.000
R=240 L=48.287
Km 819.149
QP8
Blumenweg

Fortsetzung
Plan Nr. 155

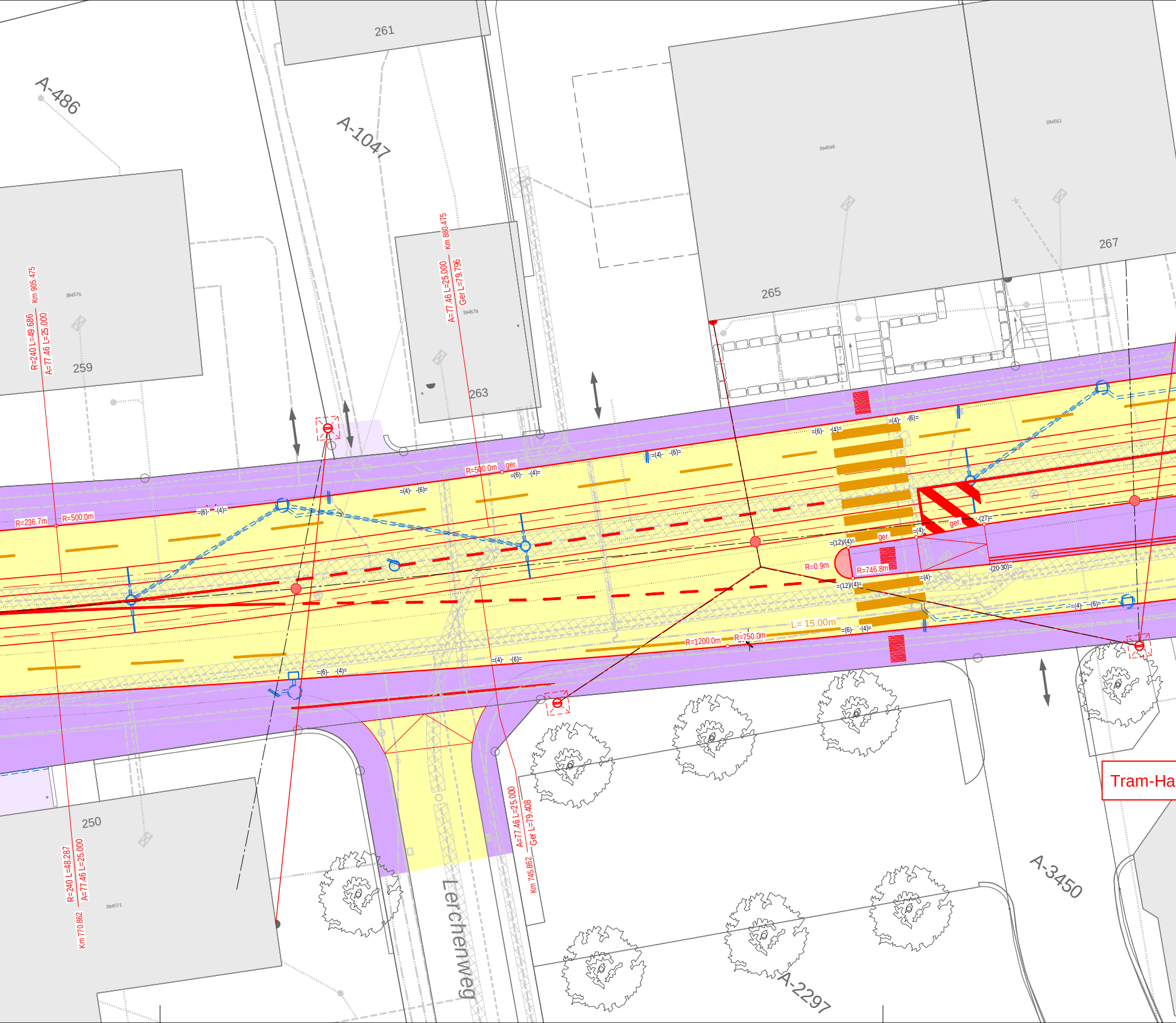
A-486
261
A-1047
265
267
394548
394561
394575
259
394578
263
Km 905.475
R=240 L=49.686
A=77.46 L=25.000
Km 880.475
A=77.46 L=25.000
Ger L=79.796
R=236.7m
R=500.0m
R=500.0m
ger.
=(6)- -(4)=
=(4)- -(6)=
=(12)(4)=
ger.
-(27)=
R=0.9m
R=746.8m
-(20-30)=
L= 15.00m
R=1200.0m
R=750.0m
Tram-Ha
250
R=240 L=48.287
A=77.46 L=25.000
Km 770.862
394571
A=77.46 L=25.000
Ger L=79.408
Km 745.862
Lerchenweg
A-3450
A-2297

Index	Die Änderungen betreffen :	Datum
a		
b		
c		
d		

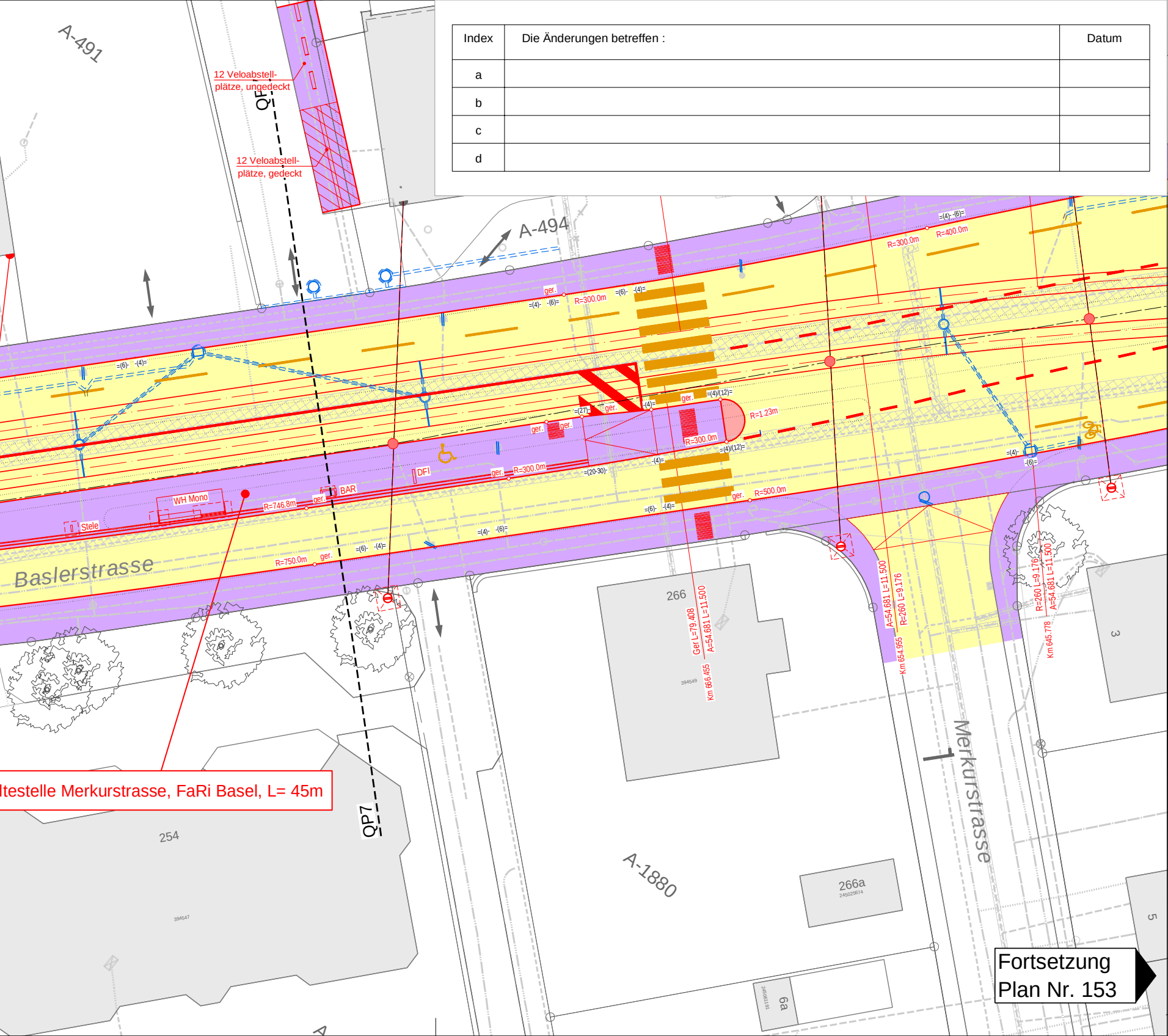
A-491
12 Veloabstell-plätze, ungedeckt
12 Veloabstell-plätze, gedeckt
QP7
A-494
R=300.0m
R=400.0m
R=300.0m
R=1.23m
R=300.0m
R=300.0m
R=500.0m
R=746.8m
R=750.0m
ger.
DFI
BAR
WH Mono
Stele
Baslerstrasse
ltestelle Merkurstrasse, FaRi Basel, L= 45m
QP7
254
266
266a
6a
3
5
A-1880
Merkurstrasse
Ger L=79.408
A=54.681 L=11.500
Km 666.455
A=54.681 L=11.500
R=260 L=9.176
Km 654.955
R=260 L=9.176
A=54.681 L=11.500
Km 645.778

Fortsetzung
Plan Nr. 153