

 Tiefbauamt Basel-Landschaft		Verkehrsstatistik								2005	
TABELLE III: Kantonale temporäre Zählstellen											
BEZIRK ARLESHEIM Zählstelle	Nr.	Zählzeit	Zählwerte (Mfz/24h)				Richtung R1:R2 in %	Faktor	DTV 2005	DTV 2000	Veränderung
			Mo - Fr	Sa	So	Mittel					
Aesch, Ettingerstr.	0120	13.06. - 19.06.	10'980	8'279	7'005	10'028	51 : 49	0.91	9'100	8'900	2%
Aesch, Dornacherstr.	0121	30.05. - 05.06.	5'940	3'898	3'824	5'343	51 : 49	0.92	4'900	4'600	7%
Aesch, Pfeffingerstr.	0122	30.05. - 05.06.	5'904	5'437	3'674	5'521	50 : 50	0.92	5'100	4'900	4%
H18, Anschluss Aesch	0124	06.06. - 12.06.	14'820	11'598	8'690	13'484	49 : 51	0.93	12'500	12'000	4%
Aesch, Pfeffingerring	0125	06.06. - 12.06.	9'388	7'827	6'160	8'698	52 : 48	0.92	8'000	7'500	7%
Aesch, Hauptstr.	0126	3.04. - 9.04.06	14'603	12'928	7'705	13'379	50 : 50	0.95	12'700	13'000	-2%
Allschwil, Schönenbuchstr.	0220	14.03. - 20.03.	3'547	3'086	2'111	3'278	50 : 50	0.98	3'200	3'000	7%
Allschwil, Grabenring	0223	07.03. - 13.03.	7'607	5'016	2'851	6'558	50 : 50	1.01	6'600	6'700	-1%
Allschwil, Baslerstr. (Hst. Gartenstr.)	0224	07.03. - 13.03.	14'173	10'356	7'658	12'703	54 : 46	1.01	12'800	13'200	-3%
Allschwil, Fabrikstr.	0225	12.09. - 18.09.	4'604	3'623	2'317	4'136	47 : 53	1.03	4'300	4'600	-7%
Arlesheim, Baslerstr. (Gde. Gr.)	0320	12.09. - 18.09.	7'684	6'286	4'801	7'074	51 : 49	1.01	7'100	7'700	-8%
Arlesheim, Birseckstr.	0321	12.09. - 18.09.	12'322	8'578	6'492	10'951	49 : 51	1.01	11'100	10'100	10%
Arlesheim, Sundgauerstr.	0322	20.06. - 26.06.	11'631	6'449	4'871	9'930	49 : 51	0.95	9'400	9'400	0%
Biel-Benken, Eichgasse	0520	18.04. - 24.04.	7'128	5'693	4'025	6'479	49 : 51	0.95	6'200	6'600	-6%
Biel-Benken, Fraumattenstr. (Post)	0521	18.04. - 24.04.	3'373	2'824	1'722	3'066	49 : 51	0.95	2'900	2'800	4%
Biel-Benken, Therwilerstr.	0522	18.04. - 24.04.	11'707	9'022	6'305	10'545	50 : 50	0.95	10'000	9'900	1%
Biel-Benken, Flühstr.	0523	18.04. - 24.04.	6'826	5'831	4'203	6'311	48 : 52	0.95	6'000	6'100	-2%
Biel-Benken, Leymenstr.	0524	18.04. - 24.04.	6'717	4'439	2'960	5'853	50 : 50	0.95	5'600	5'400	4%
Binningen, Hauptstr. (Gde. Gr.)	0620	07.03. - 13.03.	14'952	12'363	10'107	13'887	51 : 49	0.99	13'700	13'500	1%
Binningen, Bottmingerstr.	0621	14.03. - 20.03.	15'550	12'631	8'487	14'127	49 : 51	0.97	13'700	13'000	5%
Birsfelden, Rheinfelderstr.	0720	26.09. - 02.10.	10'382	7'265	6'250	9'342	50 : 50	0.97	9'100	10'400	-13%
Birsfelden, Birseckstr.	0721	18.07. - 24.07.	5'041	3'901	2'497	4'515	53 : 47	1.07	4'800	5'100	-6%
Bottmingen, Fiechthagstr.	0820	14.03. - 20.03.	5'055	3'411	3'115	4'545	55 : 45	0.94	4'300	4'400	-2%
Bottmingen, Therwilerstr.	0821	14.03. - 20.03.	21'022	16'699	11'945	19'106	50 : 50	0.97	18'500	18'200	2%
Bottmingen, Bruderholzstr.	0822	14.03. - 20.03.	21'457	15'424	11'299	19'145	52 : 48	0.95	18'200	17'600	3%
Bottmingen, Schlossgasse	0824	14.03. - 20.03.	12'248	8'976	6'544	10'963	54 : 46	0.95	10'400	10'300	1%
Ettingen, Witterswilerstr.	0920	25.04. - 01.05.	6'441	4'941	4'014	5'881	52 : 48	0.93	5'500	5'400	2%
Ettingen, Hofstettenstr.	0921	25.04. - 01.05.	4'123	4'078	3'635	4'045	51 : 49	0.93	3'800	---	---


 Tiefbauamt Basel-Landschaft		Verkehrsstatistik								2005	
TABELLE III: Kantonale temporäre Zählstellen											
BEZIRK ARLESHEIM Zählstelle	Nr.	Zählzeit	Zählwerte (Mfz/24h)				Richtung R1:R2 in %	Faktor	DTV 2005	DTV 2000	Veränderung
			Mo - Fr	Sa	So	Mittel					
M'stein, Reinacherstr. (Süd)	1020	20.06. - 26.06.	12'872	9'711	6'516	11'515	52 : 48	0.95	10'900	11'400	-4%
M'stein, E.Frey-Str. (Ruchfeld)	1021	3.04. - 9.04.06	5'127	4'233	2'675	4'647	53 : 47	0.95	4'400	4'600	-4%
M'stein, E.Frey-Str. (Heiligholz)	1022	8.05. - 14.05.06	4'146	3'984	2'168	3'838	47 : 53	0.93	3'600	3'700	-3%
M'stein, Schwertrainstr.	1023	20.06. - 26.06.	11'747	10'089	6'735	10'795	47 : 53	0.93	10'000	10'400	-4%
M'stein, Hauptstr. (Bruckgut)	1025	20.06. - 26.06.	11'766	9'537	7'251	10'804	51 : 49	0.93	10'000	9'700	3%
M'stein, Bruderholzstr. (G 80)	1026	27.06. - 03.07.	38'868	26'276	23'746	34'910	50 : 50	0.97	33'900	36'000	-6%
M'Stein, Tunnel Lange Heid	1027	27.06. - 03.07.	24'592	15'804	13'660	21'777	49 : 51	0.97	21'100	22'000	-4%
Muttenz, St.Jakob-Str. (Warteckpl.)	1120	27.06. - 03.07.	21'023	14'653	9'627	18'487	43 : 57	0.86	15'900	18'400	-14%
Muttenz, Prattelerstr.	1121	27.06. - 03.07.	22'539	15'149	9'871	19'675	44 : 56	0.86	16'900	19'600	-14%
Muttenz, Margelackerstr.	1124	27.06. - 03.07.	15'156	8'637	6'658	13'012	57 : 43	0.86	11'200	11'700	-4%
Muttenz, Münchensteinerstr.	1125	27.06. - 03.07.	19'490	11'022	8'334	16'685	56 : 44	0.86	14'300	15'300	-7%
Muttenz, Birsfelderstr.	1126	27.06. - 03.07.	16'691	8'003	5'429	13'841	46 : 54	0.86	11'900	12'900	-8%
Oberwil, Hauptstr.	1220	11.04. - 17.04.	22'722	19'041	11'621	20'619	48 : 52	0.94	19'400	20'200	-4%
Oberwil, Bielstr.	1221	11.04. - 17.04.	10'529	8'293	5'564	9'499	48 : 52	0.94	8'900	9'900	-10%
Oberwil, Mühlemattstr.	1222	11.04. - 17.04.	13'731	11'893	5'752	12'331	49 : 51	0.94	11'600	12'500	-7%
Oberwil, Therwilerstr.	1223	11.04. - 17.04.	15'144	11'658	7'983	13'621	51 : 49	0.96	13'100	11'600	13%
Oberwil, Bottmingerstr. (Birsigbr.)	1224	11.04. - 17.04.	12'799	9'855	5'890	11'390	45 : 55	0.96	10'900	11'700	-7%
Oberwil, Binningerstr. (Auf der Wacht)	1225	11.04. - 17.04.	15'314	12'226	8'197	13'859	51 : 49	0.94	13'000	13'400	-3%
Reinach, Baselstr. (Reinacherhof)	1420	06.06. - 12.06.	15'471	11'814	8'028	13'888	51 : 49	0.96	13'300	14'000	-5%
Reinach, Baselstr. (Landererstr.)	1421	06.06. - 12.06.	11'058	9'125	5'703	10'018	49 : 51	0.96	9'600	9'900	-3%
Reinach, Hauptstr. (Fiechtenweg)	1422	06.06. - 12.06.	7'934	6'842	4'857	7'339	50 : 50	0.96	7'000	7'600	-8%
Reinach, Bruggstr. (Angenst.str.)	1423	13.06. - 19.06.	16'607	13'552	9'634	15'170	49 : 51	0.97	14'700	14'500	1%
Reinach, Birsigtalstr.	1424	06.06. - 12.06.	16'944	12'603	10'579	15'414	50 : 50	0.96	14'800	14'400	3%
Reinach, Sundgauerstr.	1425	13.06. - 19.06.	14'427	10'167	7'670	12'854	51 : 49	0.97	12'500	11'300	11%
Reinach, Bruggstr. (Dornachbrugg)	1426	13.06. - 19.06.	21'890	16'955	12'926	19'902	50 : 50	0.97	19'300	18'000	7%
Therwil, Bahnhofstr.	1620	25.04. - 01.05.	15'565	13'496	9'826	14'449	50 : 50	0.93	13'400	11'400	18%
Therwil, Benkenstr.	1621	25.04. - 01.05.	10'202	8'211	5'675	9'270	53 : 47	0.93	8'600	7'300	18%
Therwil, Ettingerstr.	1622	25.04. - 01.05.	8'334	7'803	5'651	7'872	50 : 50	0.93	7'300	6'800	7%

Ri 1: von Basel / Ri 2: nach Basel

 Tiefbauamt Basel-Landschaft		Verkehrsstatistik								2005	
TABELLE III: Kantonale temporäre Zählstellen											
BEZIRK LIESTAL Zählstelle	Nr.	Zählzeit	Zählwerte (Mfz/24h)				Richtung R1:R2 in %	Faktor	DTV 2005	DTV 2000	Veränderung
			Mo - Fr	Sa	So	Mittel					
Arisdorf, Hauptstr. (süd)	1721	04.07. -10.07.	2'570	1'930	1'518	2'330	51 : 49	1.06	2'500	2'300	9%
Bubendorf, Hauptstr.	1920	08.08. - 14.08.	12'308	9'946	6'406	11'129	51 : 49	1.04	11'600	10'800	7%
Frenkendorf, Liestalerstr.	2021	11.07. - 17.07.	7'164	5'452	3'119	6'340	41 : 59	1.12	7'100	6'500	9%
Füllinsdorf, Mühlerainstr.	2120	11.07. - 17.07.	10'298	9'269	4'951	9'385	46 : 54	1.12	10'500	10'500	0%
Füllinsdorf, Hauptstr.	2121	11.07. - 17.07.	5'912	4'921	3'128	5'374	48 : 52	1.12	6'000	6'000	0%
Füllinsdorf, Giebenacherstr.	2122	11.07. - 17.07.	2'639	1'972	1'318	2'360	44 : 56	1.12	2'600	2'400	8%
Füllinsdorf, Fraumattstr.	2123	11.07. - 17.07.	6'585	5'407	3'154	5'925	45 : 55	1.12	6'600	6'700	-1%
Giebenach, Kaiseraugstr,	2220	04.07. -10.07.	2'170	1'539	1'327	1'960	60 : 40	1.03	2'000	2'100	-5%
Lausen, Alte Landstr.	2423	08.08. - 14.08.	2'045	1'588	1'181	1'857	56 : 44	1.04	1'900	2'300	-17%
Liestal, Kasernenstr.	2520	18.07. - 24.07.	13'230	10'676	7'275	12'015	61 : 39	1.13	13'600	15'000	-9%
Liestal, Altmarktstr.	2521	18.07. - 24.07.	7'498	6'363	4'425	6'894	51 : 49	1.13	7'800	8'100	-4%
Liestal, Arisdörferstr.	2522	18.07. - 24.07.	2'689	1'870	1'541	2'407	49 : 51	1.13	2'700	2'500	8%
Liestal, Oristalstr.	2525	18.07. - 24.07.	5'504	4'254	3'123	4'982	49 : 51	1.13	5'600	5'200	8%
Liestal, Seltisbergerstr.	2526	18.07. - 24.07.	2'275	1'926	1'315	2'088	52 : 48	1.13	2'400	2'200	9%
Pratteln, Rheinstr. (Steinhölzli)	2720	--- *)	---	---	---	---	--- : ---	---	---	14'700	---
Pratteln, Hardstr.	2721	--- *)	---	---	---	---	--- : ---	---	---	11'300	---
Pratteln, Krummeneichstr.	2723	04.07. -10.07.	19'383	15'220	8'696	17'264	48 : 52	1.05	18'100	17'400	4%
Pratteln, Salinenstr. (Nord)	2724	--- *)	---	---	---	---	--- : ---	---	---	13'000	---
Pratteln, Salinenstr. (Süd)	2725	--- *)	---	---	---	---	--- : ---	---	---	16'100	---
Pratteln, Frenkendörferstr. (Hülften)	2727	04.07. - 10.07.	35'336	25'508	19'571	31'680	50 : 50	1.07	33'900	32'000	6%
Pratteln, Frenkendörferstr. (nord)	2728	18.07. - 24.07.	11'444	8'475	6'234	10'274	53 : 47	1.15	11'800	11'600	2%
Pratteln, Rheinstr. (Schw'halle)	2731	--- *)	---	---	---	---	--- : ---	---	---	10'600	---
Ziefen, Hauptstr. (ost)	3020	08.08. - 14.08.	5'444	4'499	2'973	4'957	51 : 49	1.04	5'200	4'700	11%

Ri 1: von Basel / Ri 2: nach Basel

*) keine Zählung wegen Baustellenregime (Hardstrasse)

 Tiefbauamt Basel-Landschaft		Verkehrsstatistik								2005	
TABELLE III: Kantonale temporäre Zählstellen											
BEZIRK SISSACH Zählstelle	Nr.	Zählzeit	Zählwerte (Mfz/24h)				Richtung R1:R2 in %	Faktor	DTV 2005	DTV 2000	Veränderung
			Mo - Fr	Sa	So	Mittel					
Anwil, Kienbergstr.	3120	05.09. - 11.09.	979	988	790	950	55 : 45	0.98	900	900	0%
Böckten, Hauptstr. (schw. Brücke)	3220	29.08. - 04.09.	14'686	13'314	10'528	14'686	50 : 50	0.95	14'000	13'200	6%
Buckten, Hauptstr. (süd)	3320	22.08. - 28.08.	4'756	4'410	3'813	4'574	49 : 51	0.95	4'300	4'600	-7%
Gelterkinder, Ergolzstr.	3621	05.09. - 11.09.	10'174	8'767	5'964	9'375	50 : 50	0.98	9'200	8'300	11%
Maisprach, Hauptstr.	4320	05.09. - 11.09.	2'473	2'292	1'575	2'316	51 : 49	0.98	2'300	2'100	10%
Rickenbach, Hauptstr.	4720	17.10. - 23.10.	3'583	3'166	2'149	3'315	47 : 53	0.97	3'200	2'800	14%
Rothenfluh, Anwilerstr.	4821	05.09. - 11.09.	1'819	1'667	1'347	1'728	51 : 49	0.98	1'700	1'600	6%
Rothenfluh, Hemmikerstr.	4823	05.09. - 11.09.	1'971	1'721	1'434	1'856	49 : 51	0.98	1'800	1'700	6%
Sissach, Zunzgerstr.	5124	29.08. - 04.09.	9'803	9'962	6'159	9'310	49 : 51	0.95	8'800	8'400	5%
Sissach, Rheinfelderstr.	5125	29.08. - 04.09.	1'462	1'581	1'475	1'468	52 : 48	0.95	1'400	1'300	8%
Tecknau, Wenslingestr.	5220	12.09. - 18.09.	1'802	1'551	1'004	1'654	47 : 53	0.99	1'600	1'500	7%
Tecknau, Hauptstr. (Ri Zeglingen)	5221	12.09. - 18.09.	778	775	619	749	50 : 50	0.99	700	900	-22%
Tecknau, Hauptstr. (Ri Gelterkinder)	5222	---	---	---	---	---	---	---	---	3'100	---
Tenniken, Hauptstr.	5320	22.08. - 28.08.	3'655	3'635	3'078	3'571	50 : 50	0.96	3'400	3'500	-3%
Thürnen, Hauptstr.	5421	29.08. - 04.09.	8'532	7'919	5'688	8'039	48 : 52	0.95	7'600	7'600	0%
Wintersingen, Hauptstr.	5620	29.08. - 04.09.	1'621	1'441	1'231	1'541	49 : 51	0.93	1'400	1'400	0%


Ri 1: von Basel / Ri 2: nach Basel

 Tiefbauamt Basel-Landschaft	Verkehrsstatistik	2005
---	--------------------------	-------------

TABELLE III: Kantonale temporäre Zählstellen

BEZIRK WALDENBURG Zählstelle	Nr.	Zählzeit	Zählwerte (Mfz/24h)				Richtung R1:R2 in %	Faktor	DTV 2005	DTV 2000	Veränderung
			Mo - Fr	Sa	So	Mittel					
Bretzwil, Hauptstr. (Ri Nunningen)	6220	22.08. - 28.08.	2'516	2'408	2'573	2'510	51 : 49	0.96	2'400	2'300	4%
Bretzwil, Hauptstr. (Ri Seewen)	6221	15.08. - 21.08.	2'091	1'694	1'150	1'900	52 : 48	0.98	1'900	2'000	-5%
Diegten, Hauptstr. (Ri Eptingen)	6320	22.08. - 28.08.	1'911	1'658	1'687	1'840	50 : 50	0.96	1'800	2'100	-14%
Diegten, Känerkinderstr.	6321	22.08. - 28.08.	2'530	2'099	1'769	2'362	51 : 49	0.96	2'300	2'000	15%
Diegten, Hölsteinerstr.	6322	22.08. - 28.08.	3'625	3'216	2'837	3'455	51 : 49	0.96	3'300	2'900	14%
Hölstein, Hauptstr. (Süd)	6521	08.08. - 14.08.	8'300	7'363	5'248	7'731	49 : 51	1.04	8'000	8'300	-4%
Hölstein, Bennwilerstr.	6522	08.08. - 14.08.	3'082	2'370	1'858	2'804	50 : 50	1.01	2'800	2'300	22%
Reigoldswil, Ziefenstr.	7220	15.08. - 21.08.	2'574	2'295	1'441	2'374	50 : 50	0.98	2'300	2'300	0%
Reigoldswil, Titterenstr.	7221	15.08. - 21.08.	2'133	1'724	1'388	1'961	56 : 44	0.98	1'900	1'900	0%
Reigoldswil, Bretzwilerstr.	7222	15.08. - 21.08.	1'961	1'842	1'210	1'840	51 : 49	0.98	1'800	1'900	-5%

Ri 1: von Basel / Ri 2: nach Basel

 Tiefbauamt Basel-Landschaft		Verkehrsstatistik								2005	
TABELLE III: Kantonale temporäre Zählstellen											
BEZIRK LAUFEN Zählstelle	Nr.	Zählzeit	Zählwerte (Mfz/24h)				Richtung R1:R2 in %	Faktor	DTV 2005	DTV 2000	Verände- rung
			Mo - Fr	Sa	So	Mittel					
Brislach, Breitenbachstr.	7621	18.04. - 24.04.	8'876	7'549	4'608	8'077	50 : 50	0.97	7'800	6'800	15%
Dittingen, Hauptstr.	7821	23.05. - 29.05.	1'620	1'626	1'132	1'554	46 : 54	0.91	1'400	1'400	0%
Duggingen, Aeschstr.	7921	30.05. - 05.06.	3'744	2'927	2'428	3'437	49 : 51	0.93	3'200	2'700	19%
Duggingen, Seewenstr.	7923	30.05. - 05.06.	2'509	1'969	1'736	2'320	49 : 51	0.93	2'200	2'000	10%
Grellingen, Nunningerstr.	8022	13.06. - 19.06.	2'778	2'117	1'842	2'551	50 : 50	0.92	2'300	2'300	0%
Laufen, Delsbergerstr.	8120	06.06. - 12.06.	8'147	7'635	6'809	7'878	50 : 50	0.93	7'300	7'000	4%
Laufen, Breitenbachstr.	8121	15.08. - 21.08.	6'253	5'564	3'485	5'759	49 : 51	0.94	5'400	4'700	15%
Laufen, Röschenzstr.	8122	22.08. - 28.08.	7'259	6'244	5'025	6'796	50 : 50	0.97	6'600	6'900	-4%
Laufen, Wahlenstr.	8124	23.05. - 29.05.	5'131	5'394	4'132	5'028	46 : 54	0.91	4'600	3'500	31%
Nenzlingen, Hauptstr.	8320	23.05. - 29.05.	1'269	1'099	725	1'169	44 : 56	0.91	1'100	1'100	0%
Röschenz, Lützelstr.	8420	13.06. - 19.06.	3'351	3'972	3'535	3'465	49 : 51	0.95	3'300	2'700	22%
Röschenz, Challstr.	8421	23.05. - 29.05.	2'395	1'930	2'148	2'296	50 : 50	0.91	2'100	2'000	5%
Zwingen, Birsbrücke	8720	18.04. - 24.04.	10'778	9'226	5'479	9'801	50 : 50	0.97	9'500	8'600	10%
Zwingen, Blauenstr.	8721	23.05. - 29.05.	1'826	2'046	1'646	1'832	49 : 51	0.91	1'700	1'400	21%

Ri 1: von Basel / Ri 2: nach Basel