

## Verkehrsstatistik 2015

ZÄHLSTELLE	Nr.	Mittelwerte								Maximalwerte	
		DTV 2014	DTV 2015	Anteil Schwer- verkehr	Richtung R1:R2 in %	Verände- rung zu Vorjahr	Mo - Fr	Sa	So	Tages- verkehr	Stunden- verkehr
<b>AUTOBAHNEN UND AUTOSTRASSEN</b>											
A22 Füllinsdorf	2101	33'340	<b>34'614</b>	2.4 %	50 : 50	3.8 %	38'613	28'893	20'505	44'198	3'720
A22 Lausen	2402	18'814	<b>19'214</b>	3.9 %	51 : 49	2.1 %	21'715	15'473	10'595	25'709	2'848
A22 Liestal	2502	---	<b>25'658</b>	2.9 %	51 : 49	---	28'754	21'063	14'848	33'327	3'094
A22 Tunnel Chienberg	5103	15'974	<b>16'447</b>	3.0 %	49 : 51	3.0 %	18'260	13'988	9'806	21'115	1'949
A18 Umfahrung Aesch	0102	21'600	<b>21'802</b>	4.1 %	50 : 50	0.9 %	23'917	19'379	13'651	26'985	2'312
A18 Tunnel Eggflue	8002	17'491	<b>17'877</b>	3.5 %	50 : 50	2.2 %	19'566	15'953	11'285	22'321	1'910
<b>HAUPT- UND NEBENSTRASSEN</b>											
Aesch Hauptstr.	0101	4'844	<b>4'763</b>	---	53 : 47	-1.7 %	5'177	4'243	3'217	7'647	1'218
Allschwil Baslerstr.	0201	7'913	<b>7'877</b>	---	46 : 54	-0.5 %	8'505	7'258	5'298	9'668	983
Allschwil Binningerstr.	0202	---	<b>15'346</b>	---	52 : 48	---	17'110	13'494	8'360	20'544	1'767
Binningen Baslerstr.	0601	---	<b>12'344</b>	0.6 %	48 : 52	---	13'449	10'888	8'292	15'896	1'371
Binningen Oberwilerstr.	0602	---	---	---	---	---	---	---	---	---	---
Birsfelden Hauptstr.	0701	10'724	<b>10'678</b>	---	51 : 49	-0.4 %	11'788	9'223	6'568	15'443	1'312
Münchenstein Reinacherstr.	1001	12'271	<b>12'738</b>	2.2 %	48 : 52	3.8 %	14'574	9'548	6'730	17'055	1'673
Münchenstein Bruderholzstr.	1002	18'942	<b>18'072</b>	2.5 %	52 : 48	-4.6 %	20'183	14'655	10'939	22'964	1'893
Münchenstein Emil Frey-Str.	1003	---	<b>11'656</b>	---	46 : 54	---	12'814	10'826	6'696	17'027	1'783
Muttenz St. Jakobs-Str.	1103	---	<b>7'488</b>	1.2 %	50 : 50	---	8'254	7'025	4'079	10'797	1'128
Muttenz Rheinfelderstr.	1104	9'811	<b>9'583</b>	5.2 %	39 : 61	-2.3 %	11'429	6'071	3'828	16'501	2'305
Muttenz Prattelerstr.	1106	15'309	<b>15'851</b>	---	48 : 52	3.5 %	17'885	13'502	8'112	22'070	2'152
Oberwil Allschwilerstr.	1201	7'643	<b>6'957</b>	---	51 : 49	-9.0 %	7'869	5'421	3'915	9'659	967
Augst Hauptstr.	1802	---	---	---	---	---	---	---	---	---	---
Bubendorf Hauensteinstr.	1901	19'378	<b>19'841</b>	2.8 %	49 : 51	2.4 %	21'964	17'149	11'958	25'111	2'279
Liestal Rheinstr.	2501	14'113	---	---	---	---	---	---	---	---	---
Diepflingen Hauensteinstr.	3501	7'381	---	---	---	---	---	---	---	---	---
Gelterkinden Sissacherstr.	3601	15'680	<b>15'613</b>	2.6 %	49 : 51	-0.4 %	17'006	14'472	9'793	19'884	1'652
Sissach Hauptstr. (Netzen)	5101	10'437	<b>10'292</b>	1.1 %	52 : 48	-1.4 %	11'312	9'602	5'789	15'927	1'499
Sissach Itingerstr.	5102	3'083	<b>3'168</b>	2.2 %	50 : 50	2.8 %	3'537	2'545	1'932	4'319	625
Langenbruck Ob. Hauenstein	6701	2'928	---	---	---	---	---	---	---	---	---
Grellingen Delsbergstr.	8001	2'364	<b>2'280</b>	2.9 %	50 : 50	-3.6 %	2'463	2'002	1'642	4'869	827
Zwingen Laufenstr.	8701	14'970	<b>15'143</b>	4.8 %	50 : 50	1.2 %	16'333	14'230	10'099	18'839	1'623

Ri 1: von Basel / Ri 2: nach Basel

eidg. Zählstellen: siehe [www.verkehrsdaten.ch](http://www.verkehrsdaten.ch)

## Verkehrsstatistik

Dezember 2015

Zählstelle	Nr.	Mittelwerte								Maximalwerte	
		Alle Tage		Richtung R1:R2 in %	Veränderung gegenüber		Tagestypen			Tages- verkehr	Stunden- verkehr
		DTV (Mfz/24h)	Anteil Schwer- verkehr		Vormonat	Vorjahres- monat	Mo-Fr	Sa	So		
<b>Autobahnen und Autostrassen</b>											
A22 Füllinsdorf	2101	34'569	2.0 %	50:50	-6.2 %	3.6 %	37'922	28'568	21'291	43'754	3'609
A22 Lausen	2402	18'573	3.4 %	51:49	-7.6 %	1.2 %	20'557	14'844	10'894	23'968	2'327
A22 Liestal	2502	25'136	2.6 %	51:49	-8.9 %	4.9 %	27'744	20'437	14'845	32'012	2'976
A22 Tunnel Chienberg	5103	15'962	2.6 %	49:51	-6.0 %	1.9 %	17'432	13'431	10'042	19'931	1'797
A18 Umfahrung Aesch	0102	21'351	3.4 %	49:51	-5.0 %	4.5 %	23'064	18'696	14'159	26'470	2'144
A18 Tunnel Eggflue	8002	17'645	2.8 %	50:50	-5.6 %	6.6 %	19'006	15'740	11'725	21'935	1'851
<b>Haupt- und Nebenstrassen</b>											
Aesch Hauptstr.	0101	4'406	---	53:47	-13.0 %	1.8 %	4'783	3'864	2'778	5'928	697
Allschwil Baslerstr.	0201	7'709	---	46:54	-4.2 %	-1.6 %	8'253	6'977	5'312	9'548	796
Allschwil Binningerstr.	0202	14'272	---	51:49	-11.8 %	9.4 %	15'587	12'463	8'522	19'124	1'639
Binningen Baslerstr.	0601	12'795	0.6 %	49:51	-3.1 %	0.1 %	13'690	11'368	9'072	15'896	1'350
Binningen Oberwilerstr.	0602	13'420	2.9 %	48:52	-6.2 %	---	14'428	11'620	9'422	16'355	1'344
Birsfelden Hauptstr.	0701	10'261	---	50:50	-8.5 %	5.8 %	11'217	8'662	6'364	13'322	1'217
Münchenstein Reinacherstr.	1001	12'323	2.0 %	48:52	-9.9 %	5.8 %	13'849	9'054	6'817	16'435	1'321
Münchenstein Bruderholzstr.	1002	17'342	2.1 %	52:48	-8.2 %	0.0 %	19'025	13'910	11'095	21'769	1'840
Münchenstein Emil Frey-Str.	1003	11'322	---	47:53	-8.7 %	2.8 %	12'406	9'667	6'745	14'372	1'415
Muttenz St. Jakobs-Str.	1103	7'568	1.2 %	49:51	-5.3 %	3.0 %	8'265	6'555	4'572	9'639	998
Muttenz Rheinfelderstr.	1104	8'313	5.1 %	40:60	-13.0 %	0.4 %	9'782	4'829	3'355	13'037	1'899
Muttenz Prattelerstr.	1106	15'567	---	48:52	-7.6 %	4.6 %	17'397	12'302	8'307	20'391	2'005
Oberwil Allschwilerstr.	1201	6'564	---	51:49	-3.2 %	-9.6 %	7'308	5'013	3'836	8'498	900
Augst Hauptstr.	1802	12'321	3.9 %	49:51	-8.9 %	---	13'855	9'267	6'550	16'761	1'704
Bubendorf Hauensteinstr.	1901	19'431	2.5 %	49:51	-7.6 %	3.2 %	21'182	16'695	12'099	24'179	2'131
Liestal Rheinstr.	2501	---	---	---	---	---	---	---	---	---	---
Diepflingen Hauensteinstr.	3501	---	---	---	---	---	---	---	---	---	---
Gelterkinden Sissacherstr.	3601	15'368	2.3 %	49:51	-7.7 %	2.0 %	16'570	13'781	10'047	18'554	1'581
Sissach Hauptstr. (Netzen)	5101	10'100	1.0 %	52:48	-6.2 %	1.4 %	10'948	9'111	6'212	12'648	1'142
Sissach Itingerstr.	5102	3'039	2.1 %	50:50	-10.1 %	4.3 %	3'364	2'377	1'830	4'120	458
Langenbruck Ob. Hauenstein	6701	---	---	---	---	---	---	---	---	---	---
Grellingen Delsbergstr.	8001	1'956	2.1 %	49:51	-11.9 %	-6.0 %	2'118	1'712	1'272	2'512	294
Zwingen Laufenstr.	8701	14'740	4.0 %	50:50	-5.0 %	4.7 %	15'748	13'757	9'926	18'047	1'518


R1: von Basel / R2: nach Basel

## Verkehrsstatistik


November 2015

Zählstelle	Nr.	Mittelwerte							Maximalwerte		
		Alle Tage		Richtung R1:R2 in %	Veränderung gegenüber		Tagestypen			Tages- verkehr	Stunden- verkehr
		DTV (Mfz/24h)	Anteil Schwer- verkehr		Vormonat	Vorjahres- monat	Mo-Fr	Sa	So		
<b>Autobahnen und Autostrassen</b>											
A22 Füllinsdorf	2101	36'852	2.4 %	50:50	10.8 %	2.4 %	41'416	31'069	22'308	43'660	3'645
A22 Lausen	2402	20'090	3.9 %	51:49	3.7 %	0.6 %	22'906	16'332	11'267	23'989	2'439
A22 Liestal	2502	27'594	2.9 %	51:49	6.2 %	4.8 %	31'277	22'574	16'141	32'704	3'066
A22 Tunnel Chienberg	5103	16'981	3.1 %	48:52	4.3 %	-0.9 %	18'961	14'767	10'437	20'382	1'834
A18 Umfahrung Aesch	0102	22'479	4.1 %	50:50	1.5 %	0.1 %	24'663	20'716	14'714	26'364	2'186
A18 Tunnel Eggflue	8002	18'698	3.3 %	50:50	1.2 %	3.3 %	20'521	17'186	12'249	21'698	1'854
<b>Haupt- und Nebenstrassen</b>											
Aesch Hauptstr.	0101	5'062	---	53:47	4.7 %	2.8 %	5'633	4'384	3'206	7'240	608
Allschwil Baslerstr.	0201	8'050	---	46:54	3.6 %	-5.8 %	8'789	7'577	5'472	9'489	785
Allschwil Binningerstr.	0202	16'186	---	52:48	2.8 %	16.3 %	18'297	14'484	8'684	19'508	1'648
Binningen Baslerstr.	0601	13'210	0.6 %	49:51	7.2 %	-5.3 %	14'480	11'832	8'978	15'391	1'355
Binningen Oberwilerstr.	0602	14'306	2.9 %	49:51	8.6 %	---	15'828	12'685	9'818	16'755	1'370
Birsfelden Hauptstr.	0701	11'216	---	50:50	---	0.8 %	12'461	9'372	6'836	13'440	1'231
Münchenstein Reinacherstr.	1001	13'680	2.1 %	48:52	3.6 %	7.0 %	15'839	10'214	7'387	17'055	1'673
Münchenstein Bruderholzstr.	1002	18'888	2.3 %	52:48	5.1 %	---	21'319	15'470	11'414	22'076	1'893
Münchenstein Emil Frey-Str.	1003	12'394	---	47:53	4.9 %	-0.3 %	13'712	11'359	7'689	15'149	1'415
Muttenz St. Jakobs-Str.	1103	7'995	1.3 %	50:50	3.7 %	2.7 %	8'943	7'628	4'307	9'966	1'098
Muttenz Rheinfelderstr.	1104	9'553	5.0 %	40:60	0.3 %	-7.1 %	11'692	5'262	4'006	12'598	1'813
Muttenz Prattelerstr.	1106	16'853	---	48:52	3.4 %	2.4 %	19'243	14'336	8'833	20'526	2'098
Oberwil Allschwilerstr.	1201	6'784	---	51:49	2.5 %	-20.7 %	7'853	5'089	3'651	8'084	859
Augst Hauptstr.	1802	13'528	4.5 %	50:50	2.4 %	---	15'669	10'708	6'795	16'847	1'691
Bubendorf Hauensteinstr.	1901	21'024	2.9 %	49:51	3.5 %	3.0 %	23'508	18'166	12'875	24'889	2'228
Liestal Rheinstr.	2501	---	---	---	---	---	---	---	---	---	---
Diepflingen Hauensteinstr.	3501	---	---	---	---	---	---	---	---	---	---
Gelterkinden Sissacherstr.	3601	16'644	2.5 %	49:51	7.5 %	2.2 %	18'350	15'415	10'460	19'884	1'617
Sissach Hauptstr. (Netzen)	5101	10'764	1.1 %	53:47	3.9 %	-0.5 %	11'945	10'421	6'080	13'708	1'055
Sissach Itingerstr.	5102	3'379	2.4 %	49:51	6.9 %	4.0 %	3'853	2'604	2'010	4'183	533
Langenbruck Ob. Hauenstein	6701	---	---	---	---	---	---	---	---	---	---
Grellingen Delsbergstr.	8001	2'222	2.8 %	49:51	-0.4 %	-5.4 %	2'445	1'913	1'530	3'501	479
Zwingen Laufenstr.	8701	15'508	4.8 %	50:50	0.8 %	2.9 %	16'829	14'983	10'380	17'708	1'523

R1: von Basel / R2: nach Basel

 Bau- und Umweltschutzdirektion Kanton Basel-Landschaft Tiefbauamt		Verkehrsstatistik					Oktober 2015				
Zählstelle	Nr.	Mittelwerte						Maximalwerte			
		Alle Tage		Richtung	Veränderung gegenüber		Tagestypen			Tagesverkehr	Stundenverkehr
		DTV (Mfz/24h)	Anteil Schwerverkehr	R1:R2 in %	Vormonat	Vorjahresmonat	Mo-Fr	Sa	So		
<b>Autobahnen und Autostrassen</b>											
A22 Füllinsdorf	2101	33'245	2.4 %	51:49	-8.3 %	-2.6 %	36'876	29'258	20'983	43'206	3'720
A22 Lausen	2402	19'373	4.2 %	51:49	-5.3 %	-0.6 %	21'869	15'512	10'468	25'464	2'360
A22 Liestal	2502	25'986	3.0 %	50:50	-6.6 %	1.6 %	28'922	21'735	15'149	33'222	2'996
A22 Tunnel Chienberg	5103	16'283	3.2 %	48:52	-5.9 %	-2.9 %	18'043	13'851	9'642	19'712	1'869
A18 Umfahrung Aesch	0102	22'140	4.3 %	50:50	-2.2 %	-1.6 %	24'181	19'815	13'821	26'890	2'209
A18 Tunnel Eggflue	8002	18'473	3.5 %	50:50	-0.4 %	2.3 %	20'298	16'487	10'914	22'070	1'861
<b>Haupt- und Nebenstrassen</b>											
Aesch Hauptstr.	0101	4'835	---	52:48	-4.0 %	-0.7 %	5'308	4'302	2'897	7'647	748
Allschwil Baslerstr.	0201	7'773	---	46:54	-2.6 %	-6.4 %	8'350	7'270	5'226	9'400	766
Allschwil Binningerstr.	0202	15'749	---	52:48	-7.6 %	15.6 %	17'596	13'529	8'362	19'187	1'621
Binningen Baslerstr.	0601	12'329	0.7 %	48:52	-3.8 %	-7.1 %	13'411	10'815	8'267	15'399	1'315
Binningen Oberwilerstr.	0602	13'171	3.2 %	54:46	-6.7 %	---	14'315	11'551	8'904	16'144	1'368
Birsfelden Hauptstr.	0701	---	---	---	---	---	---	---	---	---	---
Münchenstein Reinacherstr.	1001	13'207	2.3 %	48:52	-6.2 %	---	15'193	9'645	6'733	17'023	1'562
Münchenstein Bruderholzstr.	1002	17'967	2.6 %	52:48	-4.5 %	---	20'160	14'469	10'828	21'771	1'789
Münchenstein Emil Frey-Str.	1003	11'811	---	46:54	-7.9 %	-3.6 %	13'006	10'592	6'762	15'640	1'522
Muttenz St. Jakobs-Str.	1103	7'712	1.3 %	49:51	-4.7 %	1.2 %	8'474	7'261	4'088	9'878	1'047
Muttenz Rheinfelderstr.	1104	9'523	5.2 %	39:61	-9.1 %	-3.9 %	11'306	6'286	3'760	13'237	2'074
Muttenz Prattelerstr.	1106	16'300	---	48:52	-4.2 %	2.0 %	18'346	13'734	8'259	20'172	2'033
Oberwil Allschwilerstr.	1201	6'616	---	51:49	-14.2 %	-20.6 %	7'479	5'243	3'586	8'618	961
Augst Hauptstr.	1802	13'212	5.1 %	50:50	-1.9 %	---	15'066	10'313	6'638	16'057	1'611
Bubendorf Hauensteinstr.	1901	20'307	3.0 %	49:51	-2.9 %	1.6 %	22'508	17'407	11'829	24'670	2'249
Liestal Rheinstr.	2501	---	---	---	---	---	---	---	---	---	---
Diepflingen Hauensteinstr.	3501	---	---	---	---	---	---	---	---	---	---
Gelterkinden Sissacherstr.	3601	15'489	2.7 %	49:51	-4.3 %	-2.7 %	16'810	14'512	9'450	19'020	1'594
Sissach Hauptstr. (Netzen)	5101	10'361	1.0 %	52:48	0.5 %	-0.8 %	11'341	9'774	5'706	13'012	1'499
Sissach Itingerstr.	5102	3'161	2.3 %	50:50	-6.0 %	-0.2 %	3'543	2'584	1'779	4'284	566
Langenbruck Ob. Hauenstein	6701	---	---	---	---	---	---	---	---	---	---
Grellingen Delsbergstr.	8001	2'231	3.0 %	51:49	-13.2 %	-12.7 %	2'362	1'931	1'886	4'121	827
Zwingen Laufenstr.	8701	15'378	5.0 %	50:50	-2.2 %	-0.3 %	16'568	14'430	10'021	17'923	1'512

R1: von Basel / R2: nach Basel

		Verkehrsstatistik					September 2015				
Zählstelle	Nr.	Mittelwerte					Maximalwerte				
		Alle Tage		Richtung	Veränderung gegenüber		Tagestypen			Tagesverkehr	Stundenverkehr
		DTV (Mfz/24h)	Anteil Schwerverkehr	R1:R2 in %	Vormonat	Vorjahresmonat	Mo-Fr	Sa	So		
<b>Autobahnen und Autostrassen</b>											
A22 Füllinsdorf	2101	36'237	2.5 %	51:49	8.3 %	4.8 %	40'089	30'182	21'105	41'969	3'539
A22 Lausen	2402	20'451	4.1 %	52:48	10.9 %	0.9 %	22'907	16'169	11'228	24'603	2'498
A22 Liestal	2502	27'820	3.0 %	51:49	12.6 %	---	30'971	22'502	15'808	32'677	3'079
A22 Tunnel Chienberg	5103	17'311	3.3 %	48:52	7.7 %	0.9 %	19'066	14'711	10'258	19'996	1'858
A18 Umfahrung Aesch	0102	22'632	4.5 %	50:50	4.7 %	0.2 %	24'437	20'711	14'623	25'581	2'135
A18 Tunnel Eggflue	8002	18'546	3.7 %	50:50	4.3 %	1.6 %	19'952	17'219	12'139	21'195	1'812
<b>Haupt- und Nebenstrassen</b>											
Aesch Hauptstr.	0101	5'039	---	52:48	8.4 %	1.8 %	5'396	4'660	3'454	5'799	619
Allschwil Baslerstr.	0201	7'982	---	46:54	2.1 %	-2.6 %	8'579	7'225	5'454	9'312	746
Allschwil Binningerstr.	0202	17'053	---	53:47	7.6 %	23.1 %	18'833	14'944	9'374	20'244	1'719
Binningen Baslerstr.	0601	12'811	0.7 %	48:52	10.0 %	-3.1 %	13'965	11'099	8'467	14'881	1'337
Binningen Oberwilerstr.	0602	14'122	3.2 %	54:46	---	---	15'300	12'243	9'524	16'018	1'320
Birsfelden Hauptstr.	0701	10'987	---	51:49	3.2 %	-3.2 %	12'108	9'541	6'271	15'003	1'132
Münchenstein Reinacherstr.	1001	14'085	2.3 %	46:54	14.3 %	8.9 %	15'805	11'043	7'670	16'765	1'409
Münchenstein Bruderholzstr.	1002	18'821	2.6 %	52:48	8.2 %	-5.4 %	20'665	15'476	12'030	21'338	1'757
Münchenstein Emil Frey-Str.	1003	12'820	---	44:56	15.9 %	3.4 %	13'670	13'281	7'683	15'315	1'473
Muttenz St. Jakobs-Str.	1103	8'094	1.4 %	50:50	9.6 %	5.7 %	8'884	7'551	4'296	10'797	1'128
Muttenz Rheinfelderstr.	1104	10'478	5.2 %	40:60	9.4 %	-3.8 %	12'534	6'234	3'416	15'794	2'252
Muttenz Prattelerstr.	1106	17'011	---	49:51	9.1 %	2.7 %	19'151	14'742	8'580	22'070	2'023
Oberwil Allschwilerstr.	1201	7'711	---	51:49	10.0 %	-7.9 %	8'641	5'776	4'535	9'346	943
Augst Hauptstr.	1802	13'473	4.7 %	50:50	5.8 %	---	15'282	10'439	6'557	17'126	1'654
Bubendorf Hauensteinstr.	1901	20'918	2.9 %	49:51	8.6 %	3.0 %	22'962	17'981	12'616	24'330	2'194
Liestal Rheinstr.	2501	---	---	---	---	---	---	---	---	---	---
Diepflingen Hauensteinstr.	3501	---	---	---	---	---	---	---	---	---	---
Gelterkinden Sissacherstr.	3601	16'187	2.9 %	49:51	7.7 %	-1.1 %	17'537	14'674	10'274	18'985	1'610
Sissach Hauptstr. (Netzen)	5101	10'306	1.1 %	53:47	7.7 %	-3.3 %	11'183	9'598	6'191	12'194	1'053
Sissach Itingerstr.	5102	3'361	2.2 %	50:50	9.8 %	0.4 %	3'671	2'651	2'367	3'977	516
Langenbruck Ob. Hauenstein	6701	---	---	---	---	---	---	---	---	---	---
Grellingen Delsbergstr.	8001	2'570	3.0 %	51:49	10.8 %	2.7 %	2'821	2'073	1'691	4'594	674
Zwingen Laufenstr.	8701	15'719	5.3 %	50:50	2.2 %	4.8 %	16'769	14'965	10'697	17'722	1'503

R1: von Basel / R2: nach Basel



## Verkehrsstatistik

August 2015

Zählstelle	Nr.	Mittelwerte							Maximalwerte		
		Alle Tage		Richtung R1:R2 in %	Veränderung gegenüber		Tagestypen			Tages- verkehr	Stunden- verkehr
		DTV (Mfz/24h)	Anteil Schwer- verkehr		Vormonat	Vorjahres- monat	Mo-Fr	Sa	So		
<b>Autobahnen und Autostrassen</b>											
A22 Füllinsdorf	2101	33'454	2.4 %	51:49	2.5 %	4.0 %	38'460	26'378	19'501	41'657	3'557
A22 Lausen	2402	18'449	3.8 %	51:49	3.5 %	2.6 %	21'422	14'236	10'175	23'883	2'314
A22 Liestal	2502	24'705	2.8 %	51:49	3.4 %	---	28'455	19'323	14'338	32'193	3'092
A22 Tunnel Chienberg	5103	16'073	3.0 %	48:52	2.2 %	6.6 %	18'292	13'134	9'691	20'172	1'941
A18 Umfahrung Aesch	0102	21'620	3.9 %	50:50	1.9 %	3.2 %	24'122	18'639	14'091	26'079	2'156
A18 Tunnel Eggflue	8002	17'789	3.3 %	50:50	2.0 %	4.4 %	19'778	15'479	11'743	21'668	1'839
<b>Haupt- und Nebenstrassen</b>											
Aesch Hauptstr.	0101	4'649	---	52:48	2.0 %	-1.7 %	5'147	4'159	3'051	5'965	541
Allschwil Baslerstr.	0201	7'816	---	45:55	1.8 %	6.1 %	8'489	7'815	5'125	13'321	983
Allschwil Binningerstr.	0202	15'842	---	52:48	1.1 %	21.1 %	18'154	13'151	8'823	19'735	1'725
Binningen Baslerstr.	0601	11'647	0.7 %	48:52	7.8 %	-0.5 %	13'004	9'808	7'784	14'324	1'292
Binningen Oberwilerstr.	0602	---	---	---	---	---	---	---	---	---	---
Birsfelden Hauptstr.	0701	10'644	---	50:50	-2.6 %	0.9 %	12'006	9'169	6'394	13'530	1'284
Münchenstein Reinacherstr.	1001	12'323	2.2 %	48:52	2.4 %	5.4 %	14'569	8'683	6'530	15'822	1'389
Münchenstein Bruderholzstr.	1002	17'399	2.4 %	52:48	2.0 %	-6.8 %	19'872	13'696	10'720	21'532	1'740
Münchenstein Emil Frey-Str.	1003	11'057	---	47:53	1.3 %	-7.6 %	12'635	9'260	6'227	14'440	1'783
Muttenz St. Jakobs-Str.	1103	7'384	1.3 %	48:52	0.5 %	-7.1 %	8'434	6'326	4'032	10'349	1'062
Muttenz Rheinfelderstr.	1104	9'577	4.7 %	38:62	-3.1 %	-5.0 %	12'059	5'803	3'918	16'501	2'179
Muttenz Prattelerstr.	1106	15'595	---	47:53	3.0 %	8.8 %	18'204	12'198	8'032	20'940	2'095
Oberwil Allschwilerstr.	1201	7'010	---	51:49	3.0 %	-5.7 %	8'088	5'376	4'121	8'880	952
Augst Hauptstr.	1802	12'729	3.8 %	50:50	14.9 %	---	14'684	9'899	7'348	16'203	1'496
Bubendorf Hauensteinstr.	1901	19'267	2.8 %	49:51	3.9 %	3.2 %	21'927	15'760	11'602	24'474	2'218
Liestal Rheinstr.	2501	---	---	---	---	---	---	---	---	---	---
Diepflingen Hauensteinstr.	3501	---	---	---	---	---	---	---	---	---	---
Gelterkinden Sissacherstr.	3601	15'024	2.6 %	49:51	2.0 %	-0.2 %	16'689	13'302	9'752	18'393	1'604
Sissach Hauptstr. (Netzen)	5101	9'572	1.0 %	53:47	0.4 %	-0.8 %	10'790	8'396	5'630	11'895	1'042
Sissach Itingerstr.	5102	3'061	2.2 %	51:49	3.8 %	2.1 %	3'499	2'409	1'874	4'086	456
Langenbruck Ob. Hauenstein	6701	3'173	9.0 %	48:52	5.4 %	-3.3 %	3'180	3'254	3'071	4'043	433
Grellingen Delsbergstr.	8001	2'321	2.7 %	50:50	3.5 %	-0.1 %	2'500	2'157	1'734	2'852	342
Zwingen Laufenstr.	8701	15'383	4.6 %	50:50	2.3 %	4.6 %	16'612	14'211	11'390	18'426	1'591

R1: von Basel / R2: nach Basel




## Verkehrsstatistik

Juli 2015


Zählstelle	Nr.	Mittelwerte							Maximalwerte		
		Alle Tage		Richtung R1:R2 in %	Veränderung gegenüber		Tagestypen			Tages- verkehr	Stunden- verkehr
		DTV (Mfz/24h)	Anteil Schwer- verkehr		Vormonat	Vorjahres- monat	Mo-Fr	Sa	So		
<b>Autobahnen und Autostrassen</b>											
A22 Füllinsdorf	2101	32'637	2.7 %	51:49	-10.9 %	3.1 %	36'560	25'128	17'583	42'007	3'490
A22 Lausen	2402	17'824	4.5 %	52:48	-13.7 %	0.4 %	20'232	13'702	9'301	24'371	2'388
A22 Liestal	2502	23'890	3.3 %	51:49	-10.6 %	---	26'782	18'357	12'794	31'545	3'064
A22 Tunnel Chienberg	5103	15'720	3.3 %	48:52	-10.7 %	6.1 %	17'417	12'787	8'890	20'153	1'782
A18 Umfahrung Aesch	0102	21'222	4.4 %	50:50	-8.0 %	0.0 %	23'301	17'528	12'963	26'192	2'169
A18 Tunnel Eggflue	8002	17'440	3.7 %	50:50	-7.4 %	0.3 %	19'165	14'398	10'562	21'352	1'764
<b>Haupt- und Nebenstrassen</b>											
Aesch Hauptstr.	0101	4'558	---	53:47	-11.6 %	-8.2 %	4'963	3'959	2'832	6'202	502
Allschwil Baslerstr.	0201	7'678	---	44:56	-7.5 %	2.1 %	8'371	6'508	4'864	9'505	717
Allschwil Binningerstr.	0202	15'674	---	52:48	-8.4 %	---	17'461	12'964	8'110	19'661	1'598
Binningen Baslerstr.	0601	10'806	0.8 %	47:53	-17.5 %	-6.6 %	11'829	8'938	6'792	14'219	1'197
Binningen Oberwilerstr.	0602	12'426	3.3 %	55:45	-14.0 %	---	13'805	10'482	8'166	15'973	1'259
Birsfelden Hauptstr.	0701	10'933	---	52:48	-4.2 %	1.8 %	12'099	8'936	6'225	14'097	1'312
Münchenstein Reinacherstr.	1001	12'034	2.6 %	48:52	-10.9 %	1.6 %	13'768	8'306	5'794	15'499	1'197
Münchenstein Bruderholzstr.	1002	17'059	2.7 %	52:48	-12.2 %	-13.0 %	19'027	12'830	9'971	21'572	1'694
Münchenstein Emil Frey-Str.	1003	10'918	---	47:53	-12.9 %	---	12'114	9'446	5'516	14'023	1'248
Muttenz St. Jakobs-Str.	1103	7'348	1.3 %	49:51	-0.6 %	---	8'156	6'398	3'647	9'273	1'066
Muttenz Rheinfelderstr.	1104	9'888	5.4 %	40:60	-6.2 %	-6.1 %	11'662	5'700	3'876	14'784	2'154
Muttenz Prattelerstr.	1106	15'144	---	47:53	-6.5 %	9.8 %	17'115	11'862	7'096	19'305	2'152
Oberwil Allschwilerstr.	1201	6'804	---	51:49	-14.3 %	2.5 %	7'628	5'096	3'772	8'918	842
Augst Hauptstr.	1802	11'082	4.1 %	45:55	-24.1 %	---	12'137	9'497	6'864	16'796	1'468
Bubendorf Hauensteinstr.	1901	18'540	3.0 %	49:51	-11.8 %	1.1 %	20'490	15'329	10'542	23'603	2'137
Liestal Rheinstr.	2501	---	---	---	---	---	---	---	---	---	---
Diepflingen Hauensteinstr.	3501	---	---	---	---	---	---	---	---	---	---
Gelterkinden Sissacherstr.	3601	14'723	2.8 %	49:51	-11.7 %	-1.9 %	16'031	13'237	9'010	18'872	1'539
Sissach Hauptstr. (Netzen)	5101	9'531	1.2 %	53:47	-13.3 %	-5.8 %	10'478	8'443	5'178	12'461	1'010
Sissach Itingerstr.	5102	2'950	2.7 %	51:49	-15.3 %	-0.7 %	3'278	2'286	1'731	4'047	611
Langenbruck Ob. Hauenstein	6701	3'011	5.0 %	50:50	-9.3 %	1.1 %	3'032	2'968	2'932	3'710	361
Grellingen Delsbergstr.	8001	2'243	3.9 %	51:49	-12.9 %	-7.4 %	2'377	2'011	1'705	2'911	260
Zwingen Laufenstr.	8701	15'031	5.1 %	50:50	-6.3 %	0.2 %	16'068	13'489	10'609	17'991	1'422

R1: von Basel / R2: nach Basel


 Bau- und Umweltschutzdirektion Kanton Basel-Landschaft Tiefbauamt		Verkehrsstatistik					Juni 2015				
Zählstelle	Nr.	Mittelwerte					Maximalwerte				
		Alle Tage		Richtung	Veränderung gegenüber		Tagestypen			Tagesverkehr	Stundenverkehr
		DTV (Mfz/24h)	Anteil Schwer- verkehr	R1:R2 in %	Vormonat	Vorjahres- monat	Mo-Fr	Sa	So		
<b>Autobahnen und Autostrassen</b>											
A22 Füllinsdorf	2101	36'635	2.5 %	50:50	10.9 %	7.9 %	40'729	29'488	21'267	41'952	3'600
A22 Lausen	2402	20'659	4.0 %	51:49	9.4 %	7.5 %	23'386	16'233	11'452	25'006	2'452
A22 Liestal	2502	26'735	3.0 %	51:49	8.5 %	8.1 %	29'681	21'570	15'703	31'545	3'093
A22 Tunnel Chienberg	5103	17'609	3.2 %	48:52	10.7 %	9.8 %	19'496	14'560	10'280	21'015	1'914
A18 Umfahrung Aesch	0102	23'062	4.3 %	49:51	6.4 %	4.6 %	25'162	19'862	14'708	26'122	2'219
A18 Tunnel Eggflue	8002	18'842	3.8 %	50:50	7.3 %	5.2 %	20'443	16'070	12'114	22'321	1'811
<b>Haupt- und Nebenstrassen</b>											
Aesch Hauptstr.	0101	5'155	---	53:47	7.4 %	-2.6 %	5'595	4'565	3'324	7'140	729
Allschwil Baslerstr.	0201	8'300	---	46:54	7.7 %	0.7 %	8'802	7'376	5'535	9'381	749
Allschwil Binningerstr.	0202	17'108	---	54:46	8.6 %	---	18'955	14'857	9'200	20'330	1'696
Binningen Baslerstr.	0601	13'100	0.7 %	48:52	7.4 %	---	14'234	11'365	8'602	14'914	1'320
Binningen Oberwilerstr.	0602	14'448	3.0 %	55:45	8.2 %	23.4 %	15'685	12'580	9'513	16'561	1'384
Birsfelden Hauptstr.	0701	11'408	---	52:48	8.1 %	3.7 %	12'630	9'171	6'929	14'094	1'310
Münchenstein Reinacherstr.	1001	13'502	2.3 %	48:52	10.4 %	6.0 %	15'320	9'905	7'099	15'948	1'271
Münchenstein Bruderholzstr.	1002	19'435	2.6 %	52:48	8.6 %	0.4 %	21'504	15'931	11'556	22'807	1'811
Münchenstein Emil Frey-Str.	1003	12'533	---	46:54	8.2 %	---	13'826	10'830	7'123	17'008	1'430
Muttenz St. Jakobs-Str.	1103	7'389	1.2 %	53:47	12.9 %	---	8'175	6'643	3'809	9'401	1'008
Muttenz Rheinfelderstr.	1104	10'542	5.2 %	39:61	11.7 %	1.6 %	12'606	5'522	4'213	16'052	2'305
Muttenz Prattelerstr.	1106	16'196	---	49:51	8.7 %	7.1 %	18'292	12'835	8'027	19'921	2'093
Oberwil Allschwilerstr.	1201	7'935	---	51:49	11.8 %	-1.8 %	8'886	6'215	4'425	9'659	963
Augst Hauptstr.	1802	---	---	---	---	---	---	---	---	---	---
Bubendorf Hauensteinstr.	1901	21'017	2.8 %	49:51	9.3 %	5.2 %	23'028	17'972	13'004	24'144	2'225
Liestal Rheinstr.	2501	14'663	---	49:51	1.9 %	1.0 %	16'471	11'743	8'542	20'042	1'446
Diepflingen Hauensteinstr.	3501	---	---	---	---	---	---	---	---	---	---
Gelterkinden Sissacherstr.	3601	16'682	2.8 %	48:52	6.0 %	2.0 %	18'079	15'235	10'440	19'370	1'648
Sissach Hauptstr. (Netzen)	5101	10'990	1.2 %	53:47	2.9 %	0.7 %	12'011	9'922	6'440	14'014	1'402
Sissach Itingerstr.	5102	3'484	2.0 %	50:50	8.7 %	3.4 %	3'838	2'806	2'209	4'319	524
Langenbruck Ob. Hauenstein	6701	3'318	6.6 %	49:51	0.0 %	4.1 %	3'285	3'219	3'599	4'340	518
Grellingen Delsbergstr.	8001	2'575	3.5 %	51:49	2.1 %	-2.2 %	2'759	2'331	1'857	4'813	712
Zwingen Laufenstr.	8701	16'048	5.1 %	50:50	5.5 %	1.5 %	17'291	14'665	10'596	18'839	1'550

R1: von Basel / R2: nach Basel




 Bau- und Umweltschutzdirektion Kanton Basel-Landschaft Tiefbauamt		Verkehrsstatistik					Mai 2015				
Zählstelle	Nr.	Mittelwerte					Maximalwerte				
		Alle Tage DTV (Mfz/24h)	Anteil Schwer- verkehr	Richtung R1:R2 in %	Veränderung gegenüber		Tagestypen			Tages- verkehr	Stunden- verkehr
					Vormonat	Vorjahres- monat	Mo-Fr	Sa	So		
<b>Autobahnen und Autostrassen</b>											
A22 Füllinsdorf	2101	33'035	2.3 %	50:50	-6.1 %	0.7 %	36'558	29'554	21'718	42'871	3'634
A22 Lausen	2402	18'882	3.6 %	51:49	-4.9 %	-1.4 %	21'405	16'053	11'113	25'378	2'460
A22 Liestal	2502	24'636	2.8 %	51:49	-6.1 %	0.1 %	27'536	21'457	15'635	32'351	3'094
A22 Tunnel Chienberg	5103	15'908	2.9 %	49:51	-7.7 %	-1.6 %	17'540	14'556	10'409	20'303	1'935
A18 Umfahrung Aesch	0102	21'666	3.6 %	49:51	-3.0 %	-0.9 %	23'730	20'059	15'018	26'985	2'312
A18 Tunnel Eggflue	8002	17'561	3.2 %	50:50	-3.0 %	-0.9 %	19'157	16'323	12'092	21'765	1'910
<b>Haupt- und Nebenstrassen</b>											
Aesch Hauptstr.	0101	4'800	---	53:47	-2.5 %	-6.3 %	5'168	4'568	3'488	5'887	532
Allschwil Baslerstr.	0201	7'705	---	46:54	-4.2 %	-4.5 %	8'281	7'558	5'433	9'579	805
Allschwil Binningerstr.	0202	15'758	---	54:46	-2.3 %	---	17'585	14'802	9'040	20'544	1'767
Binningen Baslerstr.	0601	12'200	0.6 %	49:51	-2.2 %	---	13'302	11'301	8'470	14'982	1'310
Binningen Oberwilerstr.	0602	13'356	3.0 %	55:45	-0.2 %	9.0 %	14'566	12'213	9'416	16'486	1'385
Birsfelden Hauptstr.	0701	10'557	---	50:50	-4.1 %	-2.8 %	11'646	9'467	7'074	14'563	1'264
Münchenstein Reinacherstr.	1001	12'225	2.1 %	48:52	-4.8 %	1.0 %	14'041	9'879	6'943	16'774	1'309
Münchenstein Bruderholzstr.	1002	17'900	2.5 %	52:48	-3.6 %	-6.6 %	20'029	15'285	11'573	22'927	1'858
Münchenstein Emil Frey-Str.	1003	11'584	---	46:54	-3.5 %	---	12'693	11'450	7'064	17'027	1'581
Muttenz St. Jakobs-Str.	1103	6'547	0.9 %	55:45	-16.6 %	---	7'173	6'547	3'916	10'074	983
Muttenz Rheinfelderstr.	1104	9'436	5.0 %	37:63	-8.0 %	-2.2 %	11'324	6'580	4'364	16'160	2'110
Muttenz Prattelerstr.	1106	14'906	---	49:51	-10.5 %	-2.2 %	16'729	13'686	8'468	21'179	2'032
Oberwil Allschwilerstr.	1201	7'098	---	51:49	9.8 %	-8.9 %	8'072	5'846	4'262	9'584	967
Augst Hauptstr.	1802	12'951	3.6 %	50:50	-3.8 %	-6.4 %	14'844	10'640	7'315	16'789	1'602
Bubendorf Hauensteinstr.	1901	19'221	2.6 %	49:51	-6.1 %	-3.5 %	21'233	17'812	12'985	24'746	2'279
Liestal Rheinstr.	2501	14'390	---	50:50	-2.7 %	-0.6 %	16'076	12'384	9'316	20'992	1'527
Diepflingen Hauensteinstr.	3501	---	---	---	---	---	---	---	---	---	---
Gelterkinden Sissacherstr.	3601	15'736	2.3 %	48:52	-3.1 %	-4.4 %	16'973	15'411	10'864	19'448	1'652
Sissach Hauptstr. (Netzen)	5101	10'684	1.2 %	52:48	0.3 %	-3.1 %	11'816	10'276	6'335	15'927	1'423
Sissach Itingerstr.	5102	3'205	1.8 %	49:51	-3.1 %	-0.3 %	3'580	2'705	2'126	4'228	625
Langenbruck Ob. Hauenstein	6701	3'319	4.3 %	49:51	3.0 %	6.1 %	3'235	3'079	3'908	4'743	521
Grellingen Delsbergstr.	8001	2'523	2.8 %	51:49	4.8 %	-0.5 %	2'733	2'194	1'969	4'869	677
Zwingen Laufenstr.	8701	15'216	4.2 %	50:50	-1.5 %	-1.6 %	16'361	14'763	10'859	18'469	1'623


R1: von Basel / R2: nach Basel

		Verkehrsstatistik					April 2015				
Zählstelle	Nr.	Mittelwerte					Maximalwerte				
		Alle Tage DTV (Mfz/24h)	Anteil Schwer- verkehr	Richtung R1:R2 in %	Veränderung gegenüber		Tagestypen			Tages- verkehr	Stunden- verkehr
					Vormonat	Vorjahres- monat	Mo-Fr	Sa	So		
<b>Autobahnen und Autostrassen</b>											
A22 Füllinsdorf	2101	35'167	2.5 %	51:49	-3.3 %	4.3 %	38'530	30'175	21'660	44'198	3'642
A22 Lausen	2402	19'856	4.0 %	51:49	-1.3 %	5.0 %	22'013	16'588	11'264	25'689	2'498
A22 Liestal	2502	26'232	2.9 %	51:49	-1.6 %	7.1 %	28'896	22'116	15'701	33'327	3'061
A22 Tunnel Chienberg	5103	17'242	3.1 %	49:51	0.5 %	7.4 %	18'895	14'831	10'565	21'115	1'949
A18 Umfahrung Aesch	0102	22'326	4.0 %	49:51	2.0 %	1.7 %	24'197	19'752	14'612	26'532	2'246
A18 Tunnel Eggflue	8002	18'113	3.5 %	50:50	0.5 %	2.8 %	19'640	16'070	11'759	21'759	1'800
<b>Haupt- und Nebenstrassen</b>											
Aesch Hauptstr.	0101	4'921	---	53:47	-3.6 %	-0.8 %	5'313	4'268	3'419	6'225	546
Allschwil Baslerstr.	0201	8'042	---	46:54	-1.7 %	7.7 %	8'637	7'263	5'545	9'607	798
Allschwil Binningerstr.	0202	16'129	---	54:46	10.5 %	---	17'705	14'508	9'083	20'260	1'740
Binningen Baslerstr.	0601	12'473	0.6 %	49:51	-2.2 %	---	13'482	11'116	8'276	15'405	1'371
Binningen Oberwilerstr.	0602	13'383	3.0 %	56:44	---	3.1 %	14'563	11'652	9'805	16'493	1'382
Birsfelden Hauptstr.	0701	11'007	---	52:48	2.5 %	0.1 %	11'784	9'766	7'976	13'840	1'284
Münchenstein Reinacherstr.	1001	12'841	2.2 %	48:52	-0.9 %	2.7 %	14'424	9'742	7'237	16'577	1'440
Münchenstein Bruderholzstr.	1002	18'569	2.6 %	52:48	-1.2 %	-4.3 %	20'536	14'809	11'516	22'964	1'852
Münchenstein Emil Frey-Str.	1003	12'006	---	46:54	1.3 %	---	12'833	11'603	7'863	15'166	1'431
Muttenz St. Jakobs-Str.	1103	7'851	1.2 %	49:51	1.4 %	---	8'479	7'956	4'297	10'192	1'110
Muttenz Rheinfelderstr.	1104	10'254	5.0 %	39:61	2.3 %	0.9 %	11'689	7'578	5'038	14'786	2'175
Muttenz Prattelerstr.	1106	16'662	---	48:52	2.3 %	9.4 %	18'209	15'314	9'500	21'035	2'092
Oberwil Allschwilerstr.	1201	6'466	---	51:49	-7.9 %	-14.3 %	7'179	5'129	3'878	8'334	848
Augst Hauptstr.	1802	13'461	4.0 %	50:50	---	-4.7 %	15'178	10'728	7'177	17'612	1'654
Bubendorf Hauensteinstr.	1901	20'474	2.9 %	49:51	0.6 %	4.2 %	22'308	17'930	12'931	25'111	2'222
Liestal Rheinstr.	2501	14'784	---	50:50	-0.2 %	4.4 %	16'194	12'745	9'072	19'438	1'480
Diepflingen Hauensteinstr.	3501	---	---	---	---	---	---	---	---	---	---
Gelterkinden Sissacherstr.	3601	16'234	2.6 %	48:52	1.2 %	0.4 %	17'432	15'148	10'729	19'651	1'637
Sissach Hauptstr. (Netzen)	5101	10'647	1.3 %	52:48	-2.7 %	-1.0 %	11'601	10'202	6'089	13'260	1'195
Sissach Itingerstr.	5102	3'307	2.1 %	49:51	2.6 %	5.4 %	3'634	2'699	2'119	4'132	584
Langenbruck Ob. Hauenstein	6701	3'222	4.5 %	49:51	13.8 %	9.7 %	3'260	2'624	3'612	4'668	629
Grellingen Delsbergstr.	8001	2'408	3.0 %	50:50	7.0 %	-4.9 %	2'552	2'022	1'998	2'954	479
Zwingen Laufenstr.	8701	15'446	4.8 %	50:50	1.6 %	0.7 %	16'547	14'332	10'503	18'479	1'509

R1: von Basel / R2: nach Basel

 Bau- und Umweltschutzdirektion Kanton Basel-Landschaft Tiefbauamt		Verkehrsstatistik					März 2015				
Zählstelle	Nr.	Mittelwerte					Tagestypen			Maximalwerte	
		Alle Tage DTV (Mfz/24h)	Anteil Schwer- verkehr	Richtung R1:R2 in %	Veränderung gegenüber		Mo-Fr	Sa	So	Tages- verkehr	Stunden- verkehr
					Vormonat	Vorjahres- monat					
<b>Autobahnen und Autostrassen</b>											
A22 Füllinsdorf	2101	36'357	2.4 %	50:50	7.4 %	10.7 %	41'023	30'829	20'248	43'211	3'675
A22 Lausen	2402	20'125	4.1 %	51:49	10.4 %	9.9 %	22'927	16'573	10'636	25'709	2'848
A22 Liestal	2502	26'659	3.0 %	51:49	8.1 %	11.8 %	30'329	22'494	14'577	32'253	3'084
A22 Tunnel Chienberg	5103	17'150	3.1 %	49:51	9.7 %	8.8 %	19'221	15'096	9'680	20'591	1'889
A18 Umfahrung Aesch	0102	21'895	4.4 %	50:50	5.3 %	3.4 %	24'564	20'310	11'421	26'209	2'238
A18 Tunnel Eggflue	8002	18'022	3.7 %	50:50	6.7 %	4.6 %	19'947	16'596	10'693	21'233	1'777
<b>Haupt- und Nebenstrassen</b>											
Aesch Hauptstr.	0101	5'106	---	53:47	18.8 %	3.9 %	5'299	4'472	4'765	11'860	1'218
Allschwil Baslerstr.	0201	8'178	---	46:54	7.2 %	5.4 %	8'922	7'530	5'424	9'668	810
Allschwil Binningerstr.	0202	14'598	---	51:49	13.5 %	---	16'482	13'262	7'377	19'495	1'660
Binningen Baslerstr.	0601	12'749	0.6 %	48:52	6.7 %	---	13'924	11'478	8'596	14'915	1'347
Binningen Oberwilerstr.	0602	---	---	---	---	---	---	---	---	---	---
Birsfelden Hauptstr.	0701	10'742	---	51:49	9.1 %	1.4 %	11'804	10'225	6'484	12'929	1'069
Münchenstein Reinacherstr.	1001	12'952	2.3 %	48:52	9.1 %	5.7 %	14'913	10'209	6'516	15'924	1'274
Münchenstein Bruderholzstr.	1002	18'788	2.5 %	52:48	8.4 %	1.9 %	21'206	15'682	10'630	22'010	1'820
Münchenstein Emil Frey-Str.	1003	11'849	---	46:54	10.2 %	---	13'121	11'809	6'288	14'153	1'471
Muttenz St. Jakobs-Str.	1103	7'742	1.2 %	49:51	10.4 %	---	8'530	7'769	4'254	9'906	1'121
Muttenz Rheinfelderstr.	1104	10'025	5.8 %	39:61	15.1 %	6.9 %	11'700	7'200	3'641	14'458	2'108
Muttenz Prattelerstr.	1106	16'286	---	48:52	9.4 %	6.5 %	18'440	14'857	7'952	20'321	2'138
Oberwil Allschwilerstr.	1201	7'024	---	51:49	6.4 %	-3.1 %	7'955	5'804	3'907	8'866	904
Augst Hauptstr.	1802	---	---	---	---	---	---	---	---	---	---
Bubendorf Hauensteinstr.	1901	20'343	2.9 %	49:51	8.4 %	7.7 %	22'729	18'250	11'521	24'484	2'159
Liestal Rheinstr.	2501	14'809	---	49:51	9.2 %	7.6 %	16'730	12'445	8'631	17'962	1'486
Diepflingen Hauensteinstr.	3501	7'431	---	47:53	10.8 %	1.3 %	8'212	6'799	4'497	8'742	832
Gelterkinden Sissacherstr.	3601	16'034	2.6 %	48:52	9.8 %	4.0 %	17'621	15'506	9'473	19'088	1'612
Sissach Hauptstr. (Netzen)	5101	10'938	1.3 %	52:48	11.6 %	8.6 %	11'964	10'507	5'724	12'966	1'111
Sissach Itingerstr.	5102	3'222	2.1 %	49:51	10.1 %	9.7 %	3'646	2'700	1'772	3'893	516
Langenbruck Ob. Hauenstein	6701	2'831	4.7 %	50:50	9.4 %	-3.7 %	2'905	3'000	2'370	3'468	402
Grellingen Delsbergstr.	8001	2'250	2.9 %	49:51	11.8 %	-0.5 %	2'435	2'129	1'536	3'448	667
Zwingen Laufenstr.	8701	15'198	5.2 %	50:50	7.4 %	2.6 %	16'627	14'733	9'283	17'716	1'522

R1: von Basel / R2: nach Basel

		Verkehrsstatistik					Februar 2015				
Zählstelle	Nr.	Mittelwerte					Tagestypen			Maximalwerte	
		Alle Tage DTV (Mfz/24h)	Anteil Schwer- verkehr	Richtung R1:R2 in %	Veränderung gegenüber		Mo-Fr	Sa	So	Tages- verkehr	Stunden- verkehr
					Vormonat	Vorjahres- monat					
<b>Autobahnen und Autostrassen</b>											
A22 Füllinsdorf	2101	33'840	2.4 %	50:50	1.5 %	0.2 %	37'794	28'659	19'249	41'124	3'614
A22 Lausen	2402	18'237	3.9 %	51:49	0.8 %	-3.5 %	20'610	15'067	9'545	22'977	2'260
A22 Liestal	2502	24'653	2.9 %	51:49	3.1 %	2.3 %	27'575	20'790	13'901	30'099	2'935
A22 Tunnel Chienberg	5103	15'638	3.1 %	49:51	0.8 %	-2.0 %	17'448	13'396	8'830	19'087	1'808
A18 Umfahrung Aesch	0102	20'802	4.5 %	50:50	1.8 %	-3.8 %	23'114	18'338	11'708	24'935	2'158
A18 Tunnel Eggflue	8002	16'891	3.8 %	50:50	2.2 %	-3.5 %	18'770	15'010	9'376	20'224	1'790
<b>Haupt- und Nebenstrassen</b>											
Aesch Hauptstr.	0101	4'297	---	53:47	-0.2 %	-9.0 %	4'800	3'839	2'365	5'393	518
Allschwil Baslerstr.	0201	7'632	---	46:54	-0.8 %	-6.0 %	8'241	7'026	5'196	9'010	746
Allschwil Binningerstr.	0202	12'861	---	50:50	0.1 %	---	14'298	11'639	6'897	16'004	1'410
Binningen Baslerstr.	0601	11'949	0.7 %	49:51	-1.2 %	---	13'029	10'807	7'962	14'535	1'273
Binningen Oberwilerstr.	0602	---	---	---	---	---	---	---	---	---	---
Birsfelden Hauptstr.	0701	9'844	---	51:49	2.1 %	-7.8 %	10'887	8'587	5'884	12'672	1'079
Münchenstein Reinacherstr.	1001	11'870	2.4 %	48:52	0.3 %	-4.4 %	13'614	9'098	5'919	15'107	1'208
Münchenstein Bruderholzstr.	1002	17'330	2.5 %	53:47	-0.4 %	---	19'447	14'349	9'727	21'359	1'828
Münchenstein Emil Frey-Str.	1003	10'749	---	47:53	-0.9 %	-11.1 %	11'806	10'737	5'478	13'863	1'445
MuttENZ St. Jakobs-Str.	1103	7'012	1.2 %	49:51	-2.7 %	---	7'684	6'886	3'779	8'805	951
MuttENZ Rheinfelderstr.	1104	8'707	5.9 %	38:62	0.3 %	-5.7 %	10'318	6'273	3'085	13'075	2'005
MuttENZ Prattelerstr.	1106	14'881	---	47:53	0.1 %	-5.9 %	16'751	13'475	6'937	19'033	1'926
Oberwil Allschwilerstr.	1201	6'602	---	51:49	-3.9 %	-12.2 %	7'534	5'214	3'334	8'614	887
Augst Hauptstr.	1802	---	---	---	---	---	---	---	---	---	---
Bubendorf Hauensteinstr.	1901	18'766	2.8 %	50:50	0.0 %	-3.5 %	20'815	16'755	10'536	22'899	2'144
Liestal Rheinstr.	2501	13'556	---	49:51	-0.6 %	-5.7 %	15'138	11'555	7'643	16'820	1'456
Diepflingen Hauensteinstr.	3501	6'706	---	47:53	0.6 %	-7.5 %	7'411	6'070	3'815	8'085	816
Gelterkinden Sissacherstr.	3601	14'598	2.6 %	49:51	-0.1 %	-5.7 %	15'975	13'982	8'331	17'455	1'571
Sissach Hauptstr. (Netzen)	5101	9'804	1.3 %	52:48	-0.4 %	-9.2 %	10'968	9'412	4'374	12'602	1'097
Sissach Itingerstr.	5102	2'927	2.4 %	49:51	0.2 %	-2.0 %	3'257	2'392	1'817	3'665	463
Langenbruck Ob. Hauenstein	6701	2'588	4.9 %	51:49	11.2 %	-1.1 %	2'604	3'109	1'987	3'974	508
Grellingen Delsbergstr.	8001	2'013	2.6 %	50:50	-2.0 %	-5.6 %	2'215	1'783	1'235	2'964	655
Zwingen Laufenstr.	8701	14'152	5.1 %	50:50	2.0 %	-4.5 %	15'514	13'319	8'173	16'895	1'450

R1: von Basel / R2: nach Basel

Zählstelle		Verkehrsstatistik					Januar 2015				
		Mittelwerte							Maximalwerte		
		Alle Tage		Richtung	Veränderung gegenüber		Tagestypen			Tages-	Stunden-
Nr.	DTV (Mfz/24h)	Anteil Schwer- verkehr	R1:R2 in %	Vormonat	Vorjahres- monat	Mo-Fr	Sa	So	verkehr	verkehr	
<b>Autobahnen und Autostrassen</b>											
A22 Füllinsdorf	2101	33'347	2.1 %	50:50	-0.1 %	6.5 %	37'233	27'993	18'668	40'800	3'628
A22 Lausen	2402	18'098	3.5 %	51:49	-1.4 %	3.1 %	20'412	14'730	9'585	22'658	2'288
A22 Liestal	2502	23'919	2.6 %	51:49	-0.1 %	6.8 %	26'910	19'873	13'278	29'708	2'925
A22 Tunnel Chienberg	5103	15'520	2.6 %	49:51	-0.9 %	2.4 %	17'324	13'030	8'710	18'970	1'790
A18 Umfahrung Aesch	0102	20'435	3.8 %	50:50	0.0 %	-0.1 %	22'479	18'327	11'828	24'744	2'185
A18 Tunnel Eggflue	8002	16'534	3.2 %	50:50	-0.1 %	-0.3 %	18'126	15'045	9'635	20'142	1'760
<b>Haupt- und Nebenstrassen</b>											
Aesch Hauptstr.	0101	4'306	---	53:47	-0.5 %	-1.8 %	4'722	3'853	2'586	5'201	495
Allschwil Baslerstr.	0201	7'693	---	45:55	-1.8 %	2.5 %	8'368	6'905	4'965	9'567	770
Allschwil Binningerstr.	0202	12'846	---	51:49	-1.5 %	8.4 %	14'250	11'576	6'712	15'864	1'349
Binningen Baslerstr.	0601	12'100	0.6 %	49:51	-5.3 %	---	13'099	10'907	8'099	14'765	1'273
Binningen Oberwilerstr.	0602	---	---	---	---	---	---	---	---	---	---
Birsfelden Hauptstr.	0701	9'646	---	50:50	-0.6 %	-4.6 %	10'607	8'557	5'717	12'880	1'081
Münchenstein Reinacherstr.	1001	11'832	2.2 %	48:52	1.6 %	1.4 %	13'528	9'029	6'011	15'191	1'348
Münchenstein Bruderholzstr.	1002	17'404	2.3 %	53:47	0.4 %	-5.3 %	19'480	14'163	10'041	21'365	1'858
Münchenstein Emil Frey-Str.	1003	10'847	---	46:54	-1.5 %	-5.1 %	11'894	10'283	5'796	13'427	1'337
Muttenz St. Jakobs-Str.	1103	7'210	1.0 %	49:51	-1.9 %	---	7'854	7'012	3'915	9'162	1'004
Muttenz Rheinfelderstr.	1104	8'683	5.4 %	38:62	4.9 %	-4.4 %	10'485	5'591	3'085	13'156	2'012
Muttenz Prattelerstr.	1106	14'869	---	47:53	-0.1 %	-1.9 %	16'780	13'023	7'141	19'174	1'991
Oberwil Allschwilerstr.	1201	6'869	---	51:49	-5.4 %	-1.4 %	7'832	5'238	3'608	8'787	910
Augst Hauptstr.	1802	---	---	---	---	---	---	---	---	---	---
Bubendorf Hauensteinstr.	1901	18'775	2.4 %	49:51	-0.3 %	3.3 %	20'859	16'116	10'642	23'222	2'136
Liestal Rheinstr.	2501	13'636	---	50:50	-1.3 %	2.5 %	15'362	11'258	7'546	16'820	1'479
Diepflingen Hauensteinstr.	3501	6'666	---	47:53	-1.7 %	-2.0 %	7'376	5'686	3'989	8'192	795
Gelterkinden Sissacherstr.	3601	14'614	2.3 %	49:51	-3.0 %	0.1 %	15'978	13'672	8'292	17'557	1'542
Sissach Hauptstr. (Netzen)	5101	9'839	1.1 %	52:48	-1.2 %	-0.8 %	10'764	9'345	5'363	12'053	1'113
Sissach Itingerstr.	5102	2'923	1.9 %	50:50	0.4 %	7.6 %	3'296	2'355	1'581	3'619	526
Langenbruck Ob. Hauenstein	6701	2'327	5.2 %	50:50	-5.1 %	-2.3 %	2'455	2'132	1'863	2'842	377
Grellingen Delsbergstr.	8001	2'054	2.3 %	48:52	-1.3 %	1.4 %	2'265	1'763	1'252	2'938	591
Zwingen Laufenstr.	8701	13'869	4.5 %	50:50	-1.5 %	-1.7 %	15'041	13'146	8'323	16'593	1'459

R1: von Basel / R2: nach Basel