 TIEFBAUAMT BASEL-LANDSCHAFT		VERKEHRSZÄHLUNG 2000 Auswertungen							ABT. VERKEHRSTECHNIK U. VERKEHRSSICHERHEIT			
TABELLE I: Kantonale Zählstellen												
ZÄHLSTELLE	Nr.	DTV			Tagesgruppenwerte				Maximalwerte			
		DTV 1999	DTV 2000	%- Veränd.	Di - Do	Mo - Fr	Sa	So	1. Tag	10. Tag	1. Std.	30. Std.
AUTOBAHNEN UND AUTOSTRASSEN												
A2-Zubringer, Hagnau Nord	1101	11 900	12 300	3 %	15 282	15 167	7 623	5 137	18 684	17 756	2 025	1 670
A2, Hagnau Ost	1102	104 000	101 300	-3 %	105 268	106 804	100 555	80 184	128 638	120 465	9 558	8 828
A2, Verzw. Augst (Süd)	1801	44 700	46 900	5 %	*	*	*	*	*	*	*	*
A2, Belchentunnel	6401	38 800	39 800	3 %	38 220	39 285	45 661	36 710	63 482	56 711	5 084	4 387
H2, Lausen	2402	14 200	14 700	4 %	16 332	16 294	13 171	9 573	19 596	17 924	1 637	1 479
H2, Liestal	2502	17 700	18 100	2 %	19 497	19 509	17 339	13 101	23 094	21 784	1 782	1 649
H18, Umfahrung Aesch	0102	16 900	17 600	4 %	19 547	19 501	15 342	12 176	22 473	21 463	2 006	1 933
H18, Tunnel Schänzli	1105	51 500	52 800	3 %	*	*	*	*	*	*	*	*
H18, Tunnel Reinach	1401	41 100	42 100	2 %	*	*	*	*	*	*	*	*
H18, Tunnel Grellingen	8002	14 200	13 800	-3 %	14 921	15 032	12 532	10 231	17 778	17 089	1 600	1 525
KANTONSSTRASSEN												
Aesch, Hauptstr.	0101	4 800	4 600	-4 %	4 975	4 971	4 372	3 536	7 998	5 650	749	510
Allschwil, Baslerstr.	0201	8 400	8 300	-1 %	9 119	9 117	7 794	5 752	10 536	10 151	807	773
Allschwil, Binningerstr.	0202	14 900	15 100	1 %	17 141	17 222	13 150	8 256	19 843	19 066	1 676	1 499
Binningen, Baslerstr.	0601	13 800	14 200	3 %	15 766	15 727	13 195	9 284	22 286	21 113	1 671	1 544
Binningen, Oberwilerstr.	0602	15 800	15 400	-3 %	17 208	17 107	13 815	10 291	20 225	19 299	1 562	1 511
Birsfelden, Hauptstr.	0701	11 900	12 000	1 %	13 163	13 125	11 159	8 187	15 828	14 747	1 436	1 159
Münchenstein, A. Reinacherstr.	1001	15 000	14 900	-1 %	17 071	17 063	12 692	8 390	18 827	18 246	1 393	1 326
Münchenstein, Bruderholzstr.	1002	17 100	17 900	5 %	20 306	20 205	14 749	11 243	21 939	21 700	1 930	1 816
Münchenstein, E. Frey-Str.	1003	12 200	12 500	2 %	13 890	13 822	11 851	7 574	15 539	15 169	1 390	1 224
Muttenz, St. Jakobs-Str.	1103	8 700	8 400	-3 %	9 273	9 268	8 081	5 308	10 875	10 353	1 054	920
Muttenz, Rheinfelderstr.	1104	12 200	13 600	11 %	16 251	16 194	9 801	6 711	22 812	20 331	2 876	2 070
Oberwil, Allschwilerstr.	1201	8 200	8 300	1 %	9 554	9 510	6 779	4 908	10 838	10 616	1 061	992
Augst, Hauptstr.	1802	16 200	16 300	1 %	18 414	18 423	14 391	9 605	20 969	20 128	1 808	1 687
Bubendorf, O. Hauensteinstr.	1901	17 400	17 600	1 %	19 357	19 343	15 939	12 011	22 072	21 183	1 954	1 860
Frenkendorf, Rheinstr.	2001	39 300	39 200	0 %	*	*	*	*	*	*	*	*
Liestal, Rheinstr.	2501	16 000	15 900	-1 %	17 723	17 664	14 226	10 365	20 258	18 985	1 492	1 390
Diepflingen, U. Hauensteinstr.	3501	6 700	6 600	-1 %	7 198	7 192	6 274	4 766	8 431	8 056	802	686
Gelterkinden, Sissacherstr.	3601	13 000	12 900	-1 %	13 927	13 905	12 598	9 068	16 018	15 547	1 318	1 250
Sissach, Hauptstr.	5101	20 300	19 600	-3 %	21 265	21 260	18 907	13 409	23 958	23 202	1 880	1 793
Sissach, Itingerstr.	5102	3 900	3 900	0 %	4 528	4 505	3 180	2 083	6 152	5 130	775	672
Waldenburg, O. Hauensteinstr.	7401	3 300	3 400	3 %	3 300	3 295	3 383	3 702	6 086	4 745	730	514
Grellingen, Delsbergstr. *)	8001	2 400	2 900	21 %	3 353	3 195	2 488	2 064	18 394	10 714	1 725	1 266
Zwingen, Laufenstr.	8701	12 800	13 500	5 %	14 576	14 601	12 753	9 909	17 149	16 355	1 477	1 376

*) DTV99 (9.6.-31.12.99)

TIEFBAUAMT BASEL-LANDSCHAFT		MONATLICHE VERKEHRSSTATISTIK 2000								ABT. VERKEHRSTECHNIK U. VERKEHRSSICHERHEIT	
MONAT: Dezember 2000											
ZÄHLSTELLE	Nr.	MITTELWERTE								MAXIMALWERTE	
		Alle Tage		Ri. 1 : Ri. 2 in % *)	% -Veränderung		Mo - Fr	Sa	So	Tages- verkehr	Stunden- verkehr
		DTV	Anteil Schwer- verkehr		Vormonat	Vorjahres- monat					
AUTOBAHNEN UND AUTOSTRASSEN											
A2-Zubringer, Hagnau Nord	1101	11 328	15 %	58 : 42	-17 %	-1 %	14 926	6 951	4 689	18 221	1 787
A2, Hagnau Ost	1102	97 938	9 %	53 : 47	-3 %	2 %	108 429	97 008	70 126	128 638	9 558
A2, Verzw. Augst (Süd)	1801	42 433	14 %	51 : 49	0 %	4 %	46 210	44 149	30 957	56 213	4 866
A2, Belchentunnel	6401	34 997	17 %	53 : 47	3 %	5 %	36 857	38 153	27 693	47 266	4 715
H2, Lausen	2402	14 068	6 %	51 : 49	-9 %	1 %	16 216	12 868	9 094	17 606	1 562
H2, Liestal	2502	16 826		53 : 47	-9 %	-2 %	18 780	16 505	11 752	20 602	1 560
H18, Umfahrung Aesch	0102	16 700	**)		-13 %	0 %					
H18, Tunnel Schänzli	1105	52 069		50 : 50	-9 %	1 %	61 077	44 027	33 362	67 222	5 966
H18, Tunnel Reinach	1401	41 280	5 %	51 : 49	-9 %	0 %	48 633	35 419	25 510	52 695	4 895
H18, Tunnel Grellingen	8002	13 869	8 %	50 : 50	-9 %	1 %	15 981	12 599	9 044	17 192	1 576
KANTONSSTRASSEN											
Aesch, Hauptstr.	0101	4 273		53 : 47	-5 %	-4 %	4 777	4 150	2 994	6 604	748
Allschwil, Baslerstr.	0201	8 285		45 : 55	-6 %	-3 %	9 413	7 980	5 438	10 535	801
Allschwil, Binningerstr.	0202	14 620		52 : 48	-8 %	-3 %	17 407	13 423	7 908	19 241	1 455
Binningen, Baslerstr.	0601	13 572	1 %	49 : 51	-5 %	-2 %	15 391	13 102	8 970	17 029	1 346
Binningen, Oberwilerstr.	0602	15 563	4 %	46 : 54	-7 %	-5 %	17 678	14 603	10 507	19 177	1 493
Birsfelden, Hauptstr.	0701	11 098		49 : 51	-10 %	-2 %	12 732	10 532	7 065	14 912	1 108
Münchenstein, A. Reinacherstr.	1001	14 360	5 %	51 : 49	-8 %	-5 %	17 046	12 761	8 211	18 424	1 366
Münchenstein, Bruderholzstr.	1002	17 175	3 %	54 : 46	-9 %	1 %	20 184	14 501	10 920	21 689	1 867
Münchenstein, E. Frey-Str.	1003	12 109	4 %	46 : 54	-6 %	-4 %	14 022	11 762	7 165	15 367	1 237
Muttenz, St. Jakobs-Str.	1103	8 208		48 : 52	-7 %	-1 %	9 494	7 813	5 000	10 875	1 019
Muttenz, Rheinfelderstr.	1104	11 711		38 : 62	-20 %	-7 %	15 236	7 786	4 947	21 108	2 016
Oberwil, Allschwilerstr.	1201	7 612		52 : 48	-11 %	-1 %	9 169	6 438	4 226	10 078	1 041
Augst, Hauptstr.	1802	15 583	7 %	47 : 53	-9 %	-1 %	18 665	14 078	8 294	20 190	1 690
Bubendorf, O. Hauensteinstr.	1901	16 875	4 %	50 : 50	-9 %	0 %	19 356	15 760	10 939	21 118	1 885
Frenkendorf, Rheinstr.	2001	37 758		52 : 48	-8 %	-2 %	43 065	35 630	24 874	45 901	3 415
Liestal, Rheinstr.	2501	15 420		53 : 47	-7 %	-3 %	17 883	14 131	9 658	19 467	1 492
Diepflingen, U. Hauensteinstr.	3501	6 133		47 : 53	-9 %	-2 %	6 876	5 989	4 218	7 761	663
Gelterkinden, Sissacherstr.	3601	12 557	4 %	49 : 51	-6 %	0 %	14 107	12 687	8 255	15 913	1 301
Sissach, Hauptstr.	5101	18 950	5 %	48 : 52	-7 %	-4 %	21 340	18 828	12 552	23 183	1 790
Sissach, Itingerstr.	5102	3 660	3 %	53 : 47	-15 %	-2 %	4 508	3 062	1 785	5 321	677
Waldenburg, O. Hauensteinstr.	7401	2 752		50 : 50	-11 %	4 %	2 786	2 790	2 630	3 211	457
Grellingen, Delsbergstr.	8001	2 161	4 %	52 : 48	-12 %	-2 %	2 384	2 210	1 522	2 721	271
Zwingen, Laufenstr.	8701	12 823	7 %	50 : 50	-8 %	2 %	14 577	12 488	8 302	15 843	1 391

*) Ri. 1 Richtung von Basel

Ri. 2 Richtung nach Basel

***) geschätzt

11.01.2001 / Sb

TIEFBAUAMT BASEL-LANDSCHAFT		MONATLICHE VERKEHRSSTATISTIK 2000								ABT. VERKEHRSTECHNIK U. VERKEHRSSICHERHEIT	
MONAT: November 2000											
ZÄHLSTELLE	Nr.	MITTELWERTE								MAXIMALWERTE	
		Alle Tage		Ri. 1 : Ri. 2 in % *)	% - Veränderung		Mo - Fr	Sa	So	Tages- verkehr	Stunden- verkehr
		DTV	Anteil Schwer- verkehr		Vormonat	Vorjahres- monat					
AUTOBAHNEN UND AUTOSTRASSEN											
A2-Zubringer, Hagnau Nord	1101	13 637	16 %	60 : 40	3 %	5 %	16 317	7 361	5 174	18 051	1 725
A2, Hagnau Ost	1102	100 916	11 %	53 : 47	1 %	1 %	106 384	94 177	77 583	113 227	8 756
A2, Verz. Augst (Süd)	1801	42 621	17 %	48 : 52	-7 %	2 %	44 990	38 790	33 418	50 034	4 399
A2, Belchentunnel	6401	33 955	21 %	50 : 50	-11 %	1 %	35 104	32 503	29 083	40 367	3 373
H2, Lausen	2402	15 463		51 : 49	6 %	3 %	16 718	14 080	9 948	17 546	1 514
H2, Liestal	2502	18 450		53 : 47	4 %	1 %	19 388	18 237	13 504	20 267	1 553
H18, Umfahrung Aesch	0102	19 262	9 %	49 : 51	5 %	7 %	20 876	17 108	12 538	21 984	2 006
H18, Tunnel Schänzli	1105	57 121		50 : 50	8 %	5 %	62 557	47 818	36 527	65 326	5 931
H18, Tunnel Reinach	1401	45 564	6 %	51 : 49	6 %	4 %	50 050	38 363	28 090	52 646	4 899
H18, Tunnel Grellingen	8002	15 175	10 %	50 : 50	4 %	4 %	16 307	13 772	10 349	17 450	1 600
KANTONSSTRASSEN											
Aesch, Hauptstr.	0101	4 502		53 : 47	3 %	-7 %	4 719	4 386	3 422	5 381	487
Allschwil, Baslerstr.	0201	8 802		45 : 55	6 %	1 %	9 371	8 327	6 152	10 369	783
Allschwil, Binningerstr.	0202	15 863		52 : 48	5 %	0 %	17 603	13 836	8 324	18 771	1 535
Binningen, Baslerstr.	0601	14 259	2 %	49 : 51	10 %	2 %	15 262	13 249	9 753	16 200	1 298
Binningen, Oberwilerstr.	0602	16 755	4 %	46 : 54	9 %	-2 %	18 029	15 172	11 334	18 794	1 553
Birsfelden, Hauptstr.	0701	12 386		48 : 52	0 %	1 %	13 403	10 972	8 211	14 734	1 178
Münchenstein, A. Reinacherstr.	1001	15 691	6 %	51 : 49	6 %	-2 %	17 439	13 163	8 605	18 327	1 361
Münchenstein, Bruderholzstr.	1002	18 828	3 %	54 : 46	6 %	3 %	20 732	15 655	11 529	21 793	1 848
Münchenstein, E. Frey-Str.	1003	12 866	5 %	45 : 55	5 %	-4 %	13 943	12 281	7 527	15 354	1 243
Muttenz, St. Jakobs-Str.	1103	8 857		48 : 52	4 %	0 %	9 544	8 309	5 627	10 526	871
Muttenz, Rheinfelderstr.	1104	14 639		37 : 63	-4 %	3 %	17 303	8 471	6 159	19 988	2 160
Oberwil, Allschwilerstr.	1201	8 567		52 : 48	5 %	1 %	9 557	7 016	4 670	10 061	982
Augst, Hauptstr.	1802	17 168	9 %	47 : 53	5 %	0 %	18 991	14 984	9 331	20 679	1 712
Bubendorf, O. Hauensteinstr.	1901	18 491	5 %	50 : 50	5 %	1 %	19 916	16 730	12 415	20 871	1 920
Frenkendorf, Rheinstr.	2001	40 916		52 : 48	7 %	0 %	43 599	38 934	28 144	45 350	3 417
Liestal, Rheinstr.	2501	16 660		52 : 48	7 %	0 %	17 997	15 060	10 912	18 887	1 397
Diepflingen, U. Hauensteinstr.	3501	6 770		46 : 54	-1 %	-3 %	7 146	6 602	4 869	7 591	687
Gelterkinden, Sissacherstr.	3601	13 394	5 %	49 : 51	5 %	1 %	14 146	13 423	9 228	15 083	1 279
Sissach, Hauptstr.	5101	20 327	7 %	48 : 52	3 %	-4 %	21 420	20 529	14 114	23 079	1 838
Sissach, Itingerstr.	5102	4 312	3 %	53 : 47	11 %	3 %	4 889	3 344	2 109	6 152	775
Waldenburg, O. Hauensteinstr.	7401	3 102		49 : 51	-15 %	1 %	3 070	3 180	3 196	4 014	452
Grellingen, Delsbergstr.	8001	2 462	6 %	52 : 48	3 %	4 %	2 586	2 423	1 822	3 727	574
Zwingen, Laufenstr.	8701	13 990	9 %	50 : 50	2 %	4 %	14 915	13 244	9 652	16 394	1 469

*) Ri. 1 Richtung von Basel

Ri. 2 Richtung nach Basel

11.12.2000 / Sb

TIEFBAUAMT BASEL-LANDSCHAFT		MONATLICHE VERKEHRSSTATISTIK 2000								ABT. VERKEHRSTECHNIK U. VERKEHRSSICHERHEIT	
MONAT: Oktober 2000											
ZÄHLSTELLE	Nr.	MITTELWERTE							MAXIMALWERTE		
		Alle Tage		Ri. 1 : Ri. 2 in % *)	% -Veränderung		Mo - Fr	Sa	So	Tages- verkehr	Stunden- verkehr
DTV	Anteil Schwer- verkehr	Vormonat	Vorjahres- monat								
AUTOBAHNEN UND AUTOSTRASSEN											
A2-Zubringer, Hagnau Nord	1101	13 264	17 %	60 : 40	2 %	6 %	15 898	7 940	5 934	18 684	1 738
A2, Hagnau Ost	1102	99 502	11 %	52 : 48	-8 %	-3 %	104 956	94 535	79 476	120 893	8 828
A2, Verzw. Augst (Süd)	1801	45 731	16 %	48 : 52	-12 %	7 %	47 334	45 165	39 132	52 759	4 561
A2, Belchentunnel	6401	37 999		49 : 51	-15 %	0 %	38 270	39 835	35 338	44 082	3 679
H2, Lausen	2402	14 604		51 : 49	-1 %	-7 %	15 824	13 411	10 192	17 764	1 562
H2, Liestal	2502	17 709		52 : 48	-2 %	-7 %	18 632	17 515	13 806	21 580	1 524
H18, Umfahrung Aesch	0102	18 270	9 %	49 : 51	-3 %	3 %	19 849	16 411	12 811	22 473	1 976
H18, Tunnel Schänzli	1105	53 000	**)		0 %	3 %					
H18, Tunnel Reinach	1401	43 172		51 : 49	1 %	4 %	47 929	35 963	28 007	53 099	4 676
H18, Tunnel Grellingen	8002	14 603	10 %	49 : 51	15 %	2 %	15 739	13 261	10 677	17 778	1 572
KANTONSSTRASSEN											
Aesch, Hauptstr.	0101	4 392		53 : 47	-5 %	-10 %	4 669	4 096	3 408	5 263	465
Allschwil, Baslerstr.	0201	8 272		45 : 55	-2 %	-3 %	8 879	7 810	5 973	9 827	789
Allschwil, Binningerstr.	0202	15 108		52 : 48	-1 %	-1 %	16 996	13 007	8 481	18 745	1 587
Binningen, Baslerstr.	0601	12 983	2 %	49 : 51	-15 %	-3 %	14 067	12 236	8 811	15 797	1 296
Binningen, Oberwilerstr.	0602	15 399	5 %	46 : 54	3 %	-5 %	16 728	13 984	10 683	18 490	1 519
Birsfelden, Hauptstr.	0701	12 436		47 : 53	-2 %	-1 %	13 499	11 179	8 764	15 316	1 131
Münchenstein, A. Reinacherstr.	1001	14 810	6 %	51 : 49	-3 %	0 %	16 635	12 626	8 527	18 270	1 345
Münchenstein, Bruderholzstr.	1002	17 823	3 %	54 : 46	-3 %	2 %	19 815	14 742	11 522	21 705	1 836
Münchenstein, E. Frey-Str.	1003	12 237	5 %	45 : 55	-6 %	-5 %	13 373	11 605	7 742	14 669	1 254
Muttenz, St. Jakobs-Str.	1103	8 554		49 : 51	1 %	-5 %	9 281	8 066	5 747	10 589	1 016
Muttenz, Rheinfelderstr.	1104	15 208		36 : 64	4 %	5 %	17 675	10 224	8 343	22 812	2 199
Oberwil, Allschwilerstr.	1201	8 176		52 : 48	-8 %	-1 %	9 172	6 677	4 990	10 489	991
Augst, Hauptstr.	1802	16 366	9 %	47 : 53	0 %	-2 %	18 236	14 354	9 746	20 198	1 722
Bubendorf, O. Hauensteinstr.	1901	17 633	5 %	50 : 50	-3 %	-2 %	19 087	15 934	12 595	21 276	1 954
Frenkendorf, Rheinstr.	2001	38 305		52 : 48	-4 %	-6 %	41 100	36 347	27 571	46 430	3 289
Liestal, Rheinstr.	2501	15 636		52 : 48	-7 %	-4 %	17 020	14 297	10 615	18 968	1 394
Diepflingen, U. Hauensteinstr.	3501	6 811		47 : 53	-3 %	-5 %	7 292	6 340	5 067	8 311	735
Gelterkinden, Sissacherstr.	3601	12 785	5 %	49 : 51	-3 %	-3 %	13 526	12 958	9 387	15 223	1 281
Sissach, Hauptstr.	5101	19 736	7 %	49 : 51	-2 %	-6 %	21 114	19 271	14 046	23 587	1 845
Sissach, Itingerstr.	5102	3 873	4 %	53 : 47	-4 %	-4 %	4 344	3 289	2 264	4 923	683
Waldenburg, O. Hauensteinstr.	7401	3 643		49 : 51	-3 %	-1 %	3 652	3 392	3 803	5 533	730
Grellingen, Delsbergstr.	8001	2 390	6 %	52 : 48	-51 %	1 %	2 448	2 481	2 060	2 827	323
Zwingen, Laufenstr.	8701	13 662	9 %	50 : 50	-5 %	2 %	14 574	13 045	10 140	16 762	1 409

*) Ri. 1 Richtung von Basel

Ri. 2 Richtung nach Basel

**) geschätzt

16.11.2000 / Sb

TIEFBAUAMT BASEL-LANDSCHAFT		MONATLICHE VERKEHRSSTATISTIK 2000								ABT. VERKEHRSTECHNIK U. VERKEHRSSICHERHEIT	
MONAT: September 2000											
ZÄHLSTELLE	Nr.	MITTELWERTE							MAXIMALWERTE		
		Alle Tage		Ri. 1 : Ri. 2 in % *)	% - Veränderung		Mo - Fr	Sa	So	Tages- verkehr	Stunden- verkehr
DTV	Anteil Schwer- verkehr	Vormonat	Vorjahres- monat								
AUTOBAHNEN UND AUTOSTRASSEN											
A2-Zubringer, Hagnau Nord	1101	12 947	17 %	58 : 42	4 %	-2 %	15 712	7 495	5 244	17 475	1 744
A2, Hagnau Ost	1102	108 636	11 %	52 : 48	4 %	4 %	112 611	107 529	89 152	126 933	9 076
A2, Verz. Augst (Süd)	1801	52 078	15 %	48 : 52	-1 %	7 %	51 910	57 022	46 777	66 252	5 105
A2, Belchentunnel	6401	44 926	17 %	49 : 51	-6 %	9 %	43 343	52 320	43 995	62 377	4 794
H2, Lausen	2402	14 800	**)		0 %	-1 %					
H2, Liestal	2502	18 158		53 : 47	-4 %	-4 %	19 022	17 556	14 371	20 858	1 528
H18, Umfahrung Aesch	0102	18 757	9 %	49 : 51	6 %	6 %	20 242	16 277	14 056	21 730	1 908
H18, Tunnel Schänzli	1105	53 000	**)		2 %	1 %					
H18, Tunnel Reinach	1401	42 700	**)		3 %	2 %					
H18, Tunnel Grellingen	8002	12 691		50 : 50	-11 %	-11 %	12 628	13 184	12 404	17 223	1 481
KANTONSSTRASSEN											
Aesch, Hauptstr.	0101	4 637		52 : 48	-4 %	-9 %	4 871	4 254	3 886	5 355	469
Allschwil, Baslerstr.	0201	8 447		46 : 54	5 %	0 %	9 091	7 762	5 923	9 983	781
Allschwil, Binningerstr.	0202	15 280		52 : 48	3 %	0 %	17 132	12 937	8 485	18 778	1 456
Binningen, Baslerstr.	0601	15 280	2 %	49 : 51	-19 %	13 %	16 630	13 859	9 969	21 972	1 636
Binningen, Oberwilerstr.	0602	14 990	5 %	45 : 55	16 %	-7 %	16 367	13 253	9 935	18 133	1 459
Birsfelden, Hauptstr.	0701	12 667		49 : 51	1 %	-3 %	13 793	11 236	8 547	15 828	1 275
Münchenstein, A. Reinacherstr.	1001	15 319	6 %	51 : 49	2 %	-1 %	17 247	12 469	8 760	18 159	1 343
Münchenstein, Bruderholzstr.	1002	18 391	3 %	54 : 46	2 %	5 %	20 350	15 119	12 198	21 214	1 796
Münchenstein, E. Frey-Str.	1003	13 000	**)		4 %	1 %					
Muttenz, St. Jakobs-Str.	1103	8 470		49 : 51	-2 %	-9 %	9 146	7 964	5 558	10 416	1 005
Muttenz, Rheinfelderstr.	1104	14 610		39 : 61	-2 %	-8 %	17 200	9 725	7 117	21 285	2 460
Oberwil, Allschwilerstr.	1201	8 846		52 : 48	2 %	2 %	9 930	7 012	5 448	10 471	1 049
Augst, Hauptstr.	1802	16 307	8 %	47 : 53	2 %	-4 %	18 152	13 769	9 790	19 810	1 681
Bubendorf, O. Hauensteinstr.	1901	18 225	5 %	50 : 50	2 %	0 %	19 639	16 217	13 311	21 220	1 811
Frenkendorf, Rheinstr.	2001	39 804		52 : 48	1 %	-2 %	42 749	36 735	28 177	45 403	3 265
Liestal, Rheinstr.	2501	16 792		52 : 48	5 %	1 %	18 368	14 805	11 005	20 258	1 394
Diepflingen, U. Hauensteinstr.	3501	7 056		47 : 53	4 %	-3 %	7 502	6 553	5 347	8 237	696
Gelterkinden, Sissacherstr.	3601	13 167	5 %	49 : 51	3 %	-1 %	13 897	12 867	9 713	15 087	1 243
Sissach, Hauptstr.	5101	20 205	7 %	49 : 51	6 %	-5 %	21 515	19 320	14 434	23 387	1 776
Sissach, Itingerstr.	5102	4 028	4 %	52 : 48	1 %	-3 %	4 523	3 267	2 379	4 953	651
Waldenburg, O. Hauensteinstr.	7401	3 739		49 : 51	-3 %	-4 %	3 559	3 689	4 745	6 086	606
Grellingen, Delsbergstr.	8001	4 913	9 %	51 : 49	85 %	94 %	5 920	2 648	2 460	18 394	1 650
Zwingen, Laufenstr.	8701	14 356	9 %	50 : 50	2 %	5 %	15 084	13 426	11 699	16 646	1 415

*) Ri. 1 Richtung von Basel

Ri. 2 Richtung nach Basel

**) geschätzt

05.10.2000 / Sb


TIEFBAUAMT BASEL-LANDSCHAFT		MONATLICHE VERKEHRSSTATISTIK 2000								ABT. VERKEHRSTECHNIK U. VERKEHRSSICHERHEIT	
MONAT: August 2000											
ZÄHLSTELLE	Nr.	MITTELWERTE							MAXIMALWERTE		
		Alle Tage		Ri. 1 : Ri. 2 in % *)	% - Veränderung		Mo - Fr	Sa	So	Tages- verkehr	Stunden- verkehr
DTV	Anteil Schwer- verkehr	Vormonat	Vorjahres- monat								
AUTOBAHNEN UND AUTOSTRASSEN											
A2-Zubringer, Hagnau Nord	1101	12 436	16 %	56 : 44	11 %	0 %	14 942	7 705	5 198	15 860	2 025
A2, Hagnau Ost	1102	104 426	11 %	50 : 50	1 %	-5 %	108 106	104 712	88 005	121 752	8 397
A2, Verz. Augst (Süd)	1801	52 799	14 %	46 : 54	-2 %	-4 %	51 893	62 631	48 924	66 464	4 951
A2, Belchentunnel	6401	47 547	15 %	48 : 52	-3 %	-2 %	45 703	59 199	46 336	63 482	4 766
H2, Lausen	2402	14 800	**)		6 %	3 %					
H2, Liestal	2502	18 868		53 : 47	8 %	4 %	20 440	17 218	13 276	22 511	1 754
H18, Umfahrung Aesch	0102	17 775	9 %	49 : 51	9 %	2 %	19 493	15 039	12 401	21 296	1 887
H18, Tunnel Schänzli	1105	52 000	**)		6 %	1 %					
H18, Tunnel Reinach	1401	41 500	**)		12 %	1 %					
H18, Tunnel Grellingen	8002	14 307		50 : 50	6 %	-1 %	15 496	12 238	10 729	16 649	1 498
KANTONSSTRASSEN											
Aesch, Hauptstr.	0101	4 826		52 : 48	8 %	-5 %	5 102	4 568	3 820	5 748	517
Allschwil, Baslerstr.	0201	8 076		46 : 54	5 %	-3 %	8 806	7 242	5 528	9 629	764
Allschwil, Binningerstr.	0202	14 820		52 : 48	8 %	-1 %	16 727	12 466	8 312	19 705	1 445
Binningen, Baslerstr.	0601	18 783	3 %	48 : 52	10 %	24 %	20 452	17 186	12 718	22 286	1 671
Binningen, Oberwilerstr.	0602	12 903	5 %	43 : 57	10 %	-6 %	14 201	11 171	8 576	15 668	1 230
Birsfelden, Hauptstr.	0701	12 571		50 : 50	11 %	-1 %	13 608	11 952	8 503	14 705	1 436
Münchenstein, A. Reinacherstr.	1001	15 071	6 %	52 : 48	8 %	-1 %	17 055	12 301	8 557	18 827	1 364
Münchenstein, Bruderholzstr.	1002	17 990	3 %	54 : 46	9 %	3 %	20 046	14 646	11 619	21 471	1 828
Münchenstein, E. Frey-Str.	1003	12 500	**)		9 %	0 %					
Muttenz, St. Jakobs-Str.	1103	8 635		51 : 49	10 %	-4 %	9 450	8 210	5 392	10 212	1 054
Muttenz, Rheinfelderstr.	1104	14 971		43 : 57	16 %	2 %	17 230	11 945	7 455	20 331	2 876
Oberwil, Allschwilerstr.	1201	8 706		51 : 49	11 %	0 %	9 770	7 026	5 367	10 819	1 061
Augst, Hauptstr.	1802	16 044	8 %	47 : 53	1 %	-2 %	17 783	13 604	10 342	19 032	1 667
Bubendorf, O. Hauensteinstr.	1901	17 824	5 %	50 : 50	12 %	1 %	19 452	15 890	12 210	21 516	1 877
Frenkendorf, Rheinstr.	2001	39 326		52 : 48	7 %	1 %	43 136	34 730	26 244	46 438	3 399
Liestal, Rheinstr.	2501	15 961		52 : 48	12 %	-1 %	17 625	14 072	10 149	18 986	1 471
Diepflingen, U. Hauensteinstr.	3501	6 770		47 : 53	9 %	1 %	7 329	6 243	4 732	8 419	718
Gelterkinden, Sissacherstr.	3601	12 751	5 %	49 : 51	10 %	-3 %	13 671	12 303	9 060	15 204	1 284
Sissach, Hauptstr.	5101	19 118	7 %	49 : 51	7 %	-8 %	20 678	18 217	12 973	22 973	1 732
Sissach, Itingerstr.	5102	3 985	5 %	52 : 48	21 %	4 %	4 542	3 216	2 148	5 157	673
Waldenburg, O. Hauensteinstr.	7401	3 839		48 : 52	8 %	6 %	3 772	3 917	4 071	4 745	529
Grellingen, Delsbergstr.	8001	2 656	5 %	52 : 48	13 %	11 %	2 737	2 607	2 337	3 686	682
Zwingen, Laufenstr.	8701	14 023	9 %	50 : 50	8 %	8 %	14 949	13 065	10 717	16 863	1 396

*) Ri. 1 Richtung von Basel

Ri. 2 Richtung nach Basel

**) geschätzt

27.09.2000 / Sb


 TIEFBAUAMT BASEL-LANDSCHAFT		MONATLICHE VERKEHRSSTATISTIK 2000								ABT. VERKEHRSTECHNIK U. VERKEHRSSICHERHEIT	
MONAT: Juli 2000											
ZÄHLSTELLE	Nr.	MITTELWERTE							MAXIMALWERTE		
		Alle Tage		Ri. 1 : Ri. 2 in % *)	% -Veränderung		Mo - Fr	Sa	So	Tages- verkehr	Stunden- verkehr
DTV	Anteil Schwer- verkehr	Vormonat	Vorjahres- monat								
AUTOBAHNEN UND AUTOSTRASSEN											
A2-Zubringer, Hagnau Nord	1101	11 254	17 %	56 : 44	-8 %	1 %	14 080	7 365	4 616	16 287	1 947
A2, Hagnau Ost	1102	103 637		52 : 48	-5 %	-6 %	108 350	101 974	86 776	120 700	8 818
A2, Verz. Augst (Süd)	1801	54 000	**)		14 %	7 %					
A2, Belchentunnel	6401	49 000	**)		15 %	1 %					
H2, Lausen	2402	14 000	**)		-8 %	9 %					
H2, Liestal	2502	17 543		52 : 48	-7 %	5 %	19 148	16 941	11 845	21 311	1 706
H18, Umfahrung Aesch	0102	16 371	9 %	50 : 50	-7 %	1 %	18 341	14 185	11 114	19 722	1 769
H18, Tunnel Schänzli	1105	49 000	**)		-8 %	0 %					
H18, Tunnel Reinach	1401	37 000	**)		-12 %	1 %					
H18, Tunnel Grellingen	8002	13 466	10 %	50 : 50	-5 %	0 %	15 011	11 695	9 411	16 369	1 464
KANTONSSTRASSEN											
Aesch, Hauptstr.	0101	4 457		52 : 48	-12 %	-7 %	4 880	4 094	3 200	5 510	553
Allschwil, Baslerstr.	0201	7 661		46 : 54	-7 %	-3 %	8 475	7 043	5 144	9 128	795
Allschwil, Binningerstr.	0202	13 771		51 : 49	-9 %	-5 %	15 851	12 181	7 358	17 033	1 405
Binningen, Baslerstr.	0601	17 007	3 %	49 : 51	32 %	14 %	19 007	15 423	10 906	20 632	1 572
Binningen, Oberwilerstr.	0602	11 733	5 %	42 : 58	-28 %	0 %	12 885	11 060	7 933	13 965	1 154
Birsfelden, Hauptstr.	0701	11 342		50 : 50	-6 %	-4 %	12 404	11 157	7 313	14 361	1 223
Münchenstein, A. Reinacherstr.	1001	13 993	7 %	52 : 48	-6 %	-3 %	16 175	12 082	7 557	17 275	1 287
Münchenstein, Bruderholzstr.	1002	16 500	**)		-9 %	3 %					
Münchenstein, E. Frey-Str.	1003	11 500	5 %	45 : 55	-8 %	1 %	12 921	10 578	6 915		
Muttenz, St. Jakobs-Str.	1103	7 877		51 : 49	-6 %	-1 %	8 579	8 125	4 770	10 338	1 031
Muttenz, Rheinfelderstr.	1104	12 875		42 : 58	-4 %	7 %	15 182	10 662	6 300	21 068	2 732
Oberwil, Allschwilerstr.	1201	7 824		51 : 49	-10 %	2 %	9 066	6 438	4 521	10 094	1 039
Augst, Hauptstr.	1802	15 837	8 %	47 : 53	-2 %	-1 %	17 734	14 664	9 656	20 173	1 669
Bubendorf, O. Hauensteinstr.	1901	15 952	5 %	50 : 50	-11 %	0 %	17 712	14 624	10 501	19 701	1 846
Frenkendorf, Rheinstr.	2001	36 697		52 : 48	-8 %	-2 %	40 870	33 715	23 583	44 525	3 438
Liestal, Rheinstr.	2501	14 304		52 : 48	-11 %	-2 %	16 108	12 620	9 108	17 188	1 348
Diepflingen, U. Hauensteinstr.	3501	6 204		48 : 52	-10 %	-5 %	6 761	5 949	4 285	7 682	732
Gelterkinden, Sissacherstr.	3601	11 591	5 %	49 : 51	-13 %	-5 %	12 599	11 212	8 014	14 047	1 224
Sissach, Hauptstr.	5101	17 808	7 %	49 : 51	-10 %	-5 %	19 573	16 948	11 779	21 793	1 622
Sissach, Itingerstr.	5102	3 303		53 : 47	-19 %	6 %	3 840	2 830	1 721	4 452	630
Waldenburg, O. Hauensteinstr.	7401	3 542		51 : 49	-5 %	0 %	3 489	3 714	3 543	4 412	617
Grellingen, Delsbergstr.	8001	2 360	5 %	53 : 48	-21 %	-1 %	2 473	2 368	1 901	2 886	331
Zwingen, Laufenstr.	8701	12 987	9 %	50 : 50	-8 %	1 %	14 157	12 130	9 338	15 867	1 372

*) Ri. 1 Richtung von Basel

Ri. 2 Richtung nach Basel

**) geschätzt

09.08.2000 / Sb

 TIEFBAUAMT BASEL-LANDSCHAFT		MONATLICHE VERKEHRSSTATISTIK 2 0 0 0								ABT. VERKEHRSTECHNIK U. VERKEHRSSICHERHEIT	
MONAT: Juni 2000											
ZÄHLSTELLE	Nr.	MITTELWERTE							MAXIMALWERTE		
		Alle Tage		Ri. 1 : Ri. 2 in % *)	% - Veränderung		Mo - Fr	Sa	So	Tages- verkehr	Stunden- verkehr
DTV	Anteil Schwer- verkehr	Vormonat	Vorjahres- monat								
AUTOBAHNEN UND AUTOSTRASSEN											
A2-Zubringer, Hagnau Nord	1101	12 215	16 %	57 : 43	-6 %	-3 %	15 741	7 302	5 141	17 093	1 847
A2, Hagnau Ost	1102	109 000	**)		5 %	-2 %					
A2, Verz. Augst (Süd)	1801	47 500	**)		8 %	5 %					
A2, Belchentunnel	6401	42 500	**)		12 %	4 %					
H2, Lausen	2402	15 229	8 %	51 : 49	-4 %	2 %	17 460	13 289	9 782	18 640	1 536
H2, Liestal	2502	18 802		53 : 47	-4 %	0 %	20 937	17 268	13 321	22 303	1 719
H18, Umfahrung Aesch	0102	17 675	8 %	49 : 51	-5 %	-2 %	19 906	15 352	12 545	21 565	1 956
H18, Tunnel Schänzli	1105	53 200	**)		-4 %	-4 %					
H18, Tunnel Reinach	1401	41 981		51 : 49	-5 %	-4 %	49 099	34 247	25 885	52 187	4 762
H18, Tunnel Grellingen	8002	14 206	9 %	50 : 50	-2 %	-4 %	15 845	12 103	10 771	17 570	1 516
KANTONSSTRASSEN											
Aesch, Hauptstr.	0101	5 070		54 : 46	0 %	-3 %	5 609	4 557	3 789	7 998	749
Allschwil, Baslerstr.	0201	8 217		45 : 55	-8 %	-6 %	9 191	7 606	5 641	9 856	793
Allschwil, Binningerstr.	0202	15 154		51 : 49	-8 %	-4 %	17 854	13 111	8 308	18 547	1 538
Binningen, Baslerstr.	0601	12 911	2 %	49 : 51	-5 %	-7 %	14 792	11 661	7 996	15 976	1 300
Binningen, Oberwilerstr.	0602	16 312	5 %	46 : 54	-6 %	-4 %	18 672	14 339	10 481	19 299	1 545
Birsfelden, Hauptstr.	0701	12 121		50 : 50	-3 %	-3 %	13 676	10 678	8 400	15 148	1 142
Münchenstein, A. Reinacherstr.	1001	14 896	6 %	51 : 49	-5 %	-8 %	17 591	12 661	8 224	18 549	1 355
Münchenstein, Bruderholzstr.	1002	18 140	3 %	54 : 46	-5 %	-1 %	21 166	14 854	11 299	21 939	1 875
Münchenstein, E. Frey-Str.	1003	12 467		45 : 55	-6 %	-2 %	14 227	11 834	7 421	15 403	1 332
Muttenz, St. Jakobs-Str.	1103	8 359		50 : 50	-5 %	-6 %	9 547	7 728	5 120	10 145	1 008
Muttenz, Rheinfelderstr.	1104	13 368		40 : 60	-2 %	17 %	16 777	8 364	6 742	18 220	2 093
Oberwil, Allschwilerstr.	1201	8 675		52 : 48	-6 %	-5 %	10 234	6 899	5 216	10 787	1 058
Augst, Hauptstr.	1802	16 132	8 %	47 : 53	-8 %	-7 %	18 817	13 980	9 423	20 308	1 808
Bubendorf, O. Hauensteinstr.	1901	17 910	5 %	50 : 50	-5 %	-3 %	20 202	15 891	12 333	21 851	1 878
Frenkendorf, Rheinstr.	2001	39 861		52 : 48	-5 %	-4 %	45 214	35 797	26 296	46 803	3 547
Liestal, Rheinstr.	2501	16 081		52 : 48	-4 %	-6 %	18 364	14 279	10 351	18 997	1 413
Diepflingen, U. Hauensteinstr.	3501	6 873		47 : 53	-4 %	-5 %	7 636	6 224	4 995	8 431	703
Gelterkinden, Sissacherstr.	3601	13 303	5 %	49 : 51	-5 %	-4 %	14 681	12 729	9 418	15 888	1 318
Sissach, Hauptstr.	5101	19 827	6 %	48 : 52	-5 %	-2 %	22 093	18 650	13 630	23 476	1 777
Sissach, Itingerstr.	5102	4 100	**)		-5 %	-3 %					
Waldenburg, O. Hauensteinstr.	7401	3 748		49 : 51	2 %	4 %	3 656	3 549	4 206	5 069	513
Grellingen, Delsbergstr.	8001	2 997	5 %	52 : 48	-11 %	18 %	3 146	3 145	2 403	10 714	1 103
Zwingen, Laufenstr.	8701	14 068	8 %	50 : 50	-2 %	1 %	15 319	13 187	10 841	17 149	1 477

*) Ri. 1 Richtung von Basel

Ri. 2 Richtung nach Basel

**) geschätzt

13.07.2000/ Sb

TIEFBAUAMT BASEL-LANDSCHAFT		MONATLICHE VERKEHRSSTATISTIK 2000								ABT. VERKEHRSTECHNIK U. VERKEHRSSICHERHEIT	
MONAT: Mai 2000											
ZÄHLSTELLE	Nr.	MITTELWERTE							MAXIMALWERTE		
		Alle Tage		Ri. 1 : Ri. 2 in % *)	% - Veränderung		Mo - Fr	Sa	So	Tages- verkehr	Stunden- verkehr
DTV	Anteil Schwer- verkehr	Vormonat	Vorjahres- monat								
AUTOBAHNEN UND AUTOSTRASSEN											
A2-Zubringer, Hagnau Nord	1101	12 947	16 %	58 : 42	11 %	16 %	15 572	7 427	5 814	18 183	1 891
A2, Hagnau Ost	1102	104 000	**)		-1 %	-2 %					
A2, Verz. Augst (Süd)	1801	44 000	**)		-9 %	3 %					
A2, Belchentunnel	6401	38 064	20 %	51 : 49	-10 %	-3 %	38 400	39 226	35 652	46 239	3 647
J2, Lausen	2402	15 860	7 %	51 : 49	8 %	12 %	17 374	14 142	10 575	19 596	1 566
J2, Liestal	2502	19 677		52 : 48	6 %	10 %	20 912	18 656	15 058	23 094	1 724
J18, Umfahrung Aesch	0102	18 594	9 %	49 : 51	5 %	10 %	20 231	16 011	13 456	21 181	1 980
J18, Tunnel Schänzli	1105	55 591		50 : 50	7 %	11 %	61 419	46 243	37 426	64 516	5 840
J18, Tunnel Reinach	1401	44 302	6 %	51 : 49	7 %	10 %	49 320	36 709	28 298	51 217	4 743
J18, Tunnel Grellingen	8002	14 534	9 %	49 : 51	18 %		15 522	13 014	11 401	17 010	1 572
KANTONSSTRASSEN											
Aesch, Hauptstr.	0101	5 050		52 : 48	5 %	-2 %	5 281	4 860	4 186	5 782	522
Allschwil, Baslerstr.	0201	8 949		45 : 55	5 %	8 %	9 580	8 689	6 379	10 228	799
Allschwil, Binningerstr.	0202	16 443		51 : 49	9 %	11 %	18 383	14 576	9 397	19 650	1 676
Binningen, Baslerstr.	0601	13 547	2 %	49 : 51	7 %	6 %	14 805	12 500	8 851	15 497	1 255
Binningen, Oberwilerstr.	0602	17 352	5 %	46 : 54	7 %	4 %	18 958	15 600	11 688	20 225	1 531
Birsfelden, Hauptstr.	0701	12 474		50 : 50	5 %	2 %	13 456	11 102	9 250	14 610	1 159
Münchenstein, A. Reinacherstr.	1001	15 732		51 : 49	8 %	4 %	17 638	13 529	9 109	18 546	1 342
Münchenstein, Bruderholzstr.	1002	19 119	3 %	54 : 46	8 %	12 %	21 221	15 863	12 475	21 838	1 828
Münchenstein, E. Frey-Str.	1003	13 305	5 %	45 : 55	9 %	5 %	14 537	12 797	8 286	15 539	1 390
Muttenz, St. Jakobs-Str.	1103	8 820		50 : 50	5 %	-3 %	9 623	8 301	5 705	10 355	880
Muttenz, Rheinfelderstr.	1104	13 683		40 : 60	5 %	27 %	15 995	8 542	7 625	18 055	2 224
Oberwil, Allschwilerstr.	1201	9 201		52 : 48	10 %	8 %	10 246	7 654	5 843	10 838	1 045
Augst, Hauptstr.	1802	17 534	8 %	47 : 53	7 %	7 %	19 280	15 010	11 870	20 969	1 801
Bubendorf, O. Hauensteinstr.	1901	18 923	5 %	50 : 50	7 %	7 %	20 431	17 196	13 669	22 072	1 944
Frenkendorf, Rheinstr.	2001	42 042		52 : 48	6 %	3 %	45 460	38 487	29 846	47 960	3 529
Liestal, Rheinstr.	2501	16 814		52 : 48	7 %	5 %	19 369	15 219	11 248	18 908	1 492
Diepflingen, U. Hauensteinstr.	3501	7 160		47 : 53	5 %	2 %	7 678	6 580	5 347	8 431	707
Gelterkinden, Sissacherstr.	3601	14 030	5 %	49 : 51	5 %	5 %	14 851	13 824	10 583	15 768	1 308
Sissach, Hauptstr.	5101	20 920	7 %	48 : 52	5 %	7 %	22 271	20 704	15 148	23 958	1 827
Sissach, Itingerstr.	5102	4 314	4 %	52 : 48	11 %	11 %	4 875	3 636	2 389	5 331	707
Waldenburg, O. Hauensteinstr.	7401	3 678		49 : 51	2 %	-1 %	3 547	3 467	4 426	5 507	542
Grellingen, Delsbergstr.	8001	3 378	8 %	51 : 49	-25 %	-79 %	3 677	2 674	2 629	10 547	1 146
Zwingen, Laufenstr.	8701	14 302	9 %	50 : 50	4 %	7 %	15 109	13 381	11 491	16 277	1 399

*) Ri. 1 Richtung von Basel

Ri. 2 Richtung nach Basel

**) geschätzt

19.06.2000 / Sb


TIEFBAUAMT BASEL-LANDSCHAFT		MONATLICHE VERKEHRSSTATISTIK 2000								ABT. VERKEHRSTECHNIK U. VERKEHRSSICHERHEIT	
MONAT: April 2000											
ZÄHLSTELLE	Nr.	MITTELWERTE								MAXIMALWERTE	
		Alle Tage		Ri. 1 : Ri. 2 in % *)	% -Veränderung		Mo - Fr	Sa	So	Tages- verkehr	Stunden- verkehr
		DTV	Anteil Schwer- verkehr		Vormonat	Vorjahres- monat					
AUTOBAHNEN UND AUTOSTRASSEN											
A2-Zubringer, Hagnau Nord	1101	11 637	15 %	59 : 41	-8 %	1 %	15 374	7 223	5 180	16 511	1 848
A2, Hagnau Ost	1102	105 000	**)		7 %	-2 %					
A2, Verzw. Augst (Süd)	1801	48 442	14 %	49 : 51	3 %	5 %	49 481	52 259	43 043	60 716	4 838
A2, Belchentunnel	6401	42 242	16 %	51 : 49	5 %	8 %	42 492	47 887	40 139	56 165	4 680
J2, Lausen	2402	14 684	7 %	51 : 49	3 %	3 %	16 942	13 348	9 830	17 977	1 637
J2, Liestal	2502	18 587		52 : 48	3 %	3 %	20 578	17 935	13 931	21 806	1 782
J18, Umfahrung Aesch	0102	17 626	8 %	49 : 51	1 %	6 %	20 002	15 598	12 964	21 190	1 986
J18, Tunnel Schänzli	1105	52 046		50 : 50	-1 %	-1 %	61 202	43 467	34 629	64 820	5 859
J18, Tunnel Reinach	1401	41 588	5 %	51 : 49	-1 %	0 %	49 028	35 314	26 938	51 959	4 776
J18, Tunnel Grellingen	8002	12 282	8 %	50 : 50	-13 %		12 689	12 723	10 919	16 965	1 577
KANTONSSTRASSEN											
Aesch, Hauptstr.	0101	4 830		52 : 48	4 %	-2 %	5 214	4 653	3 967	5 732	543
Allschwil, Baslerstr.	0201	8 543		44 : 56	1 %	2 %	9 674	8 194	5 883	10 295	800
Allschwil, Binningerstr.	0202	15 043		51 : 49	-2 %	1 %	18 010	13 715	8 361	19 149	1 554
Binningen, Baslerstr.	0601	12 693	1 %	49 : 51	-3 %	-2 %	14 615	11 891	8 323	15 468	1 272
Binningen, Oberwilerstr.	0602	16 152	4 %	46 : 54	0 %	-3 %	18 596	14 923	10 744	19 654	1 562
Birsfelden, Hauptstr.	0701	11 881		49 : 51	-1 %	1 %	13 380	11 141	8 554	14 500	1 170
Münchenstein, A. Reinacherstr.	1001	14 591	6 %	52 : 48	-2 %	-4 %	17 444	12 942	8 432	18 251	1 393
Münchenstein, Bruderholzstr.	1002	17 644	3 %	54 : 46	0 %	2 %	20 881	14 875	11 297	21 892	1 930
Münchenstein, E. Frey-Str.	1003	12 200	**)		0 %	1 %					
Muttenz, St. Jakobs-Str.	1103	8 405		49 : 51	-1 %	-6 %	9 598	8 266	5 439	10 286	999
Muttenz, Rheinfelderstr.	1104	13 006		38 : 62	-6 %	25 %	16 305	9 358	7 130	18 442	2 291
Oberwil, Allschwilerstr.	1201	8 333		52 : 48	3 %	-1 %	9 901	7 029	5 233	10 673	1 021
Augst, Hauptstr.	1802	16 398	7 %	47 : 53	-2 %	0 %	19 334	14 727	10 041	20 947	1 760
Bubendorf, O. Hauensteinstr.	1901	17 742	4 %	50 : 50	2 %	0 %	20 032	16 614	12 660	21 423	1 877
Frenkendorf, Rheinstr.	2001	39 525		52 : 48	0 %	0 %	44 750	36 969	27 915	47 248	3 628
Liestal, Rheinstr.	2501	15 728		53 : 47	0 %	-3 %	17 949	14 459	10 924	18 974	1 396
Diepflingen, U. Hauensteinstr.	3501	6 796		47 : 53	3 %	-3 %	7 430	6 622	5 291	8 043	708
Gelterkinden, Sissacherstr.	3601	13 353	4 %	49 : 51	4 %	-3 %	14 662	13 314	10 016	16 018	1 311
Sissach, Hauptstr.	5101	19 923	6 %	48 : 52	1 %	-5 %	22 212	19 609	14 260	23 875	1 789
Sissach, Itingerstr.	5102	3 877	4 %	53 : 47	2 %	2 %	4 686	3 295	2 212	5 254	685
Waldenburg, O. Hauensteinstr.	7401	3 602		49 : 51	13 %	2 %	3 351	3 423	4 375	5 418	584
Grellingen, Delsbergstr.	8001	4 530	8 %	51 : 49	93 %	-71 %	5 868	2 641	2 439	18 361	1 725
Zwingen, Laufenstr.	8701	13 756	8 %	50 : 50	3 %	6 %	15 065	13 282	10 731	16 350	1 427

*) Ri. 1 Richtung von Basel

Ri. 2 Richtung nach Basel

***) geschätzt


10.05.2000 / Sb

 TIEFBAUAMT BASEL-LANDSCHAFT		MONATLICHE VERKEHRSSTATISTIK 2000								ABT. VERKEHRSTECHNIK U. VERKEHRSSICHERHEIT	
MONAT: März 2000											
ZÄHLSTELLE	Nr.	MITTELWERTE								MAXIMALWERTE	
		Alle Tage		Ri. 1 : Ri. 2 in % *)	% - Veränderung		Mo - Fr	Sa	So	Tages- verkehr	Stunden- verkehr
		DTV	Anteil Schwer- verkehr		Vormonat	Vorjahres- monat					
AUTOBAHNEN UND AUTOSTRASSEN											
A2-Zubringer, Hagnau Nord	1101	12 600	16 %	60 : 40	2 %	4 %	14 855	9 694	5 118	15 893	1 724
A2, Hagnau Ost	1102	98 483	11 %	50 : 50	-2 %	-9 %	101 158	100 312	81 696	120 601	9 046
A2, Verzw. Augst (Süd)	1801	46 987	16 %	49 : 51	7 %	6 %	46 770	52 598	39 713	63 841	5 580
A2, Belchentunnel	6401	40 238		50 : 50	11 %	7 %	38 974	46 828	36 992	59 421	5 084
J2, Lausen	2402	14 289	7 %	51 : 49	-2 %	-3 %	15 627	12 847	9 425	17 229	1 433
J2, Liestal	2502	17 964		52 : 48	0 %	-1 %	19 159	17 200	12 834	21 388	1 655
J18, Umfahrung Aesch	0102	17 403	9 %	49 : 51	0 %	3 %	19 105	15 225	11 735	21 540	1 885
J18, Tunnel Schänzli	1105	52 654		50 : 50	-2 %	-3 %	58 985	43 198	33 599	64 946	5 819
J18, Tunnel Reinach	1401	42 157	6 %	51 : 49	-2 %	-2 %	47 280	35 054	25 916	51 979	4 850
J18, Tunnel Grellingen	8002	14 047	10 %	50 : 50	1 %		15 317	12 505	9 696	17 120	1 545
KANTONSSTRASSEN											
Aesch, Hauptstr.	0101	4 636		52 : 48	-1 %	-6 %	4 923	4 416	3 456	5 605	510
Allschwil, Baslerstr.	0201	8 449		45 : 55	-1 %	-3 %	9 133	7 622	6 099	10 536	798
Allschwil, Binningerstr.	0202	15 351		52 : 48	0 %	0 %	17 230	13 030	8 966	19 843	1 557
Binningen, Baslerstr.	0601	13 066	2 %	49 : 51	-5 %	-2 %	14 193	12 009	8 735	15 659	1 434
Binningen, Oberwilerstr.	0602	16 085	5 %	46 : 54	-4 %	-6 %	17 729	13 889	10 753	20 077	1 534
Birsfelden, Hauptstr.	0701	12 045		48 : 52	1 %	1 %	12 774	11 957	8 351	13 900	1 351
Münchenstein, A. Reinacherstr.	1001	14 947	7 %	51 : 49	-3 %	-4 %	16 881	12 455	8 532	18 184	1 384
Münchenstein, Bruderholzstr.	1002	17 656	3 %	54 : 46	-3 %	-1 %	19 827	14 453	11 060	21 888	1 879
Münchenstein, E. Frey-Str.	1003	12 200		44 : 56	-5 %	-1 %	13 270	11 316	7 910	14 217	1 243
Muttenz, St. Jakobs-Str.	1103	8 448		48 : 52	0 %	-5 %	9 082	8 238	5 431	9 970	1 029
Muttenz, Rheinfelderstr.	1104	13 842		37 : 63	7 %	29 %	15 524	12 854	6 492	17 237	2 037
Oberwil, Allschwilerstr.	1201	8 059		52 : 48	-3 %	-6 %	9 102	6 553	4 838	10 131	997
Augst, Hauptstr.	1802	16 764	8 %	47 : 53	2 %	1 %	18 502	15 313	9 816	19 804	1 713
Bubendorf, O. Hauensteinstr.	1901	17 385	5 %	50 : 50	-2 %	-3 %	18 860	15 954	11 791	21 218	1 850
Frenkendorf, Rheinstr.	2001	39 367		52 : 48	-2 %	-3 %	42 544	35 947	27 816	46 263	3 546
Liestal, Rheinstr.	2501	15 718		53 : 47	-4 %	-6 %	17 119	13 997	10 945	18 810	1 452
Diepflingen, U. Hauensteinstr.	3501	6 569		47 : 53	0 %	-6 %	6 949	6 429	4 787	7 663	802
Gelterkinden, Sissacherstr.	3601	12 817	5 %	49 : 51	-1 %	-4 %	13 763	12 140	8 867	15 660	1 283
Sissach, Hauptstr.	5101	19 663	7 %	49 : 51	-1 %	-6 %	21 218	18 550	13 173	23 267	1 814
Sissach, Itingerstr.	5102	3 810	4 %	53 : 47	-4 %	-10 %	4 335	3 055	2 187	5 827	718
Waldenburg, O. Hauensteinstr.	7401	3 184		49 : 51	9 %	1 %	3 013	3 624	3 421	4 783	550
Grellingen, Delsbergstr.	8001	2 343	5 %	51 : 49	-5 %	-85 %	2 410	2 336	2 003	2 828	279
Zwingen, Laufenstr.	8701	13 316	9 %	50 : 50	2 %	3 %	14 274	12 443	9 600	16 404	1 444

*) Ri. 1 Richtung von Basel

Ri. 2 Richtung nach Basel


27.04.00 / Sb

 TIEFBAUAMT BASEL-LANDSCHAFT		MONATLICHE VERKEHRSSTATISTIK 2 0 0 0							ABT. VERKEHRSTECHNIK U. VERKEHRSSICHERHEIT		
MONAT: Februar 2000											
ZÄHLSTELLE	Nr.	MITTELWERTE							MAXIMALWERTE		
		Alle Tage		Ri. 1 : Ri. 2 in % *)	% - Veränderung		Mo - Fr	Sa	So	Tages- verkehr	Stunden- verkehr
DTV	Anteil Schwer- verkehr	Vormonat	Vorjahres- monat								
AUTOBAHNEN UND AUTOSTRASSEN											
A2-Zubringer, Hagnau Nord	1101	12 392	15 %	58 : 42	11 %	21 %	14 704	7 481	5 164	15 436	1 585
A2, Hagnau Ost	1102	100 974	11 %	52 : 48	5 %	7 %	104 995	103 225	77 615	116 844	9 034
A2, Verzw. Augst (Süd)	1801	43 724	16 %	49 : 51	5 %	13 %	43 472	52 124	36 645	60 104	5 154
A2, Belchentunnel	6401	36 356	19 %	51 : 49	5 %	13 %	34 734	47 603	33 624	55 787	4 887
J2, Lausen	2402	14 619	7 %	51 : 49	10 %	18 %	15 923	12 842	9 549	17 112	1 482
J2, Liestal	2502	17 980		53 : 47	8 %	15 %	19 112	17 084	12 939	20 538	1 742
J18, Umfahrung Aesch	0102	17 416	8 %	49 : 51	8 %	18 %	19 002	14 852	11 655	20 061	1 893
J18, Tunnel Schänzli	1105	53 998		50 : 50	8 %	14 %	59 717	43 283	34 686	62 237	5 852
J18, Tunnel Reinach	1401	43 025	6 %	51 : 49	8 %	16 %	47 770	34 724	26 411	49 985	4 786
J18, Tunnel Grellingen	8002	13 885	9 %	49 : 51	7 %		15 014	12 030	9 815	16 050	1 510
KANTONSSTRASSEN											
Aesch, Hauptstr.	0101	4 694		52 : 48	9 %	11 %	4 962	4 386	3 589	5 359	508
Allschwil, Baslerstr.	0201	8 501		45 : 55	7 %	7 %	9 082	7 998	5 953	9 808	807
Allschwil, Binningerstr.	0202	15 325		52 : 48	8 %	16 %	17 033	13 266	8 420	17 930	1 532
Binningen, Baslerstr.	0601	13 824	1 %	49 : 51	7 %	17 %	14 910	12 806	9 144	15 331	1 284
Binningen, Oberwilerstr.	0602	16 792	4 %	46 : 54	8 %	13 %	18 271	14 655	11 165	18 944	1 519
Birsfelden, Hauptstr.	0701	11 899		49 : 51	9 %	12 %	12 682	11 264	8 423	13 970	1 259
Münchenstein, A. Reinacherstr.	1001	15 428	6 %	51 : 49	8 %	13 %	17 170	12 994	8 717	17 884	1 340
Münchenstein, Bruderholzstr.	1002	18 158	3 %	54 : 46	10 %	22 %	20 118	14 813	11 217	20 924	1 830
Münchenstein, E. Frey-Str.	1003	12 832	4 %	44 : 56	10 %	22 %	13 892	11 978	8 124	15 243	1 257
Muttenz, St. Jakobs-Str.	1103	8 478		49 : 51	7 %	8 %	9 134	8 080	5 433	9 618	873
Muttenz, Rheinfelderstr.	1104	12 923		38 : 62	6 %	41 %	14 765	9 624	6 550	15 815	1 951
Oberwil, Allschwilerstr.	1201	8 324		52 : 48	11 %	22 %	9 286	6 749	4 849	9 591	945
Augst, Hauptstr.	1802	16 513	8 %	47 : 53	9 %	14 %	18 230	14 404	9 605	19 480	1 681
Bubendorf, O. Hauensteinstr.	1901	17 731	4 %	50 : 50	8 %	15 %	19 198	15 872	11 888	20 645	1 850
Frenkendorf, Rheinstr.	2001	40 157		52 : 48	7 %	12 %	43 298	36 829	26 996	45 565	3 516
Liestal, Rheinstr.	2501	16 402		53 : 47	7 %	12 %	17 814	14 623	10 771	18 459	1 453
Diepflingen, U. Hauensteinstr.	3501	6 572		47 : 53	10 %	15 %	7 036	6 014	4 693	7 447	713
Gelterkinden, Sissacherstr.	3601	12 970	5 %	49 : 51	8 %	12 %	13 823	12 377	9 082	15 306	1 312
Sissach, Hauptstr.	5101	19 948	6 %	48 : 52	8 %	11 %	21 306	18 966	13 800	22 701	1 880
Sissach, Itingerstr.	5102	3 989	3 %	54 : 46	11 %	13 %	4 521	3 103	2 083	4 852	714
Waldenburg, O. Hauensteinstr.	7401	2 926		49 : 51	6 %	10 %	2 865	2 915	3 256	4 535	597
Grellingen, Delsbergstr.	8001	2 466	5 %	52 : 48	14 %	-82 %	2 617	2 265	1 875	4 166	488
Zwingen, Laufenstr.	8701	13 039	9 %	50 : 50	9 %	15 %	13 918	12 107	9 360	15 098	1 370

*) Ri. 1 Richtung von Basel

Ri. 2 Richtung nach Basel

08.03.2000/M.W.

 TIEFBAUAMT BASEL-LANDSCHAFT		MONATLICHE VERKEHRSSTATISTIK 2 0 0 0							ABT. VERKEHRSTECHNIK U. VERKEHRSSICHERHEIT		
MONAT: Januar 2000											
ZÄHLSTELLE	Nr.	MITTELWERTE							MAXIMALWERTE		
		Alle Tage		Ri. 1 : Ri. 2 in % *)	% -Veränderung		Mo - Fr	Sa	So	Tages- verkehr	Stunden- verkehr
DTV	Anteil Schwer- verkehr	Vormonat	Vorjahres- monat								
AUTOBAHNEN UND AUTOSTRASSEN											
A2-Zubringer, Hagnau Nord	1101	11 155	14 %	58 : 42	-3 %	6 %	13 799	7 013	4 662	15 210	1 613
A2, Hagnau Ost	1102	95 738	10 %	52 : 48	-1 %	0 %	102 519	94 842	72 603	116 543	9 094
A2, Verzw. Augst (Süd)	1801	41 509	14 %	47 : 53	2 %	3 %	42 021	46 420	36 445	58 354	5 099
A2, Belchentunnel	6401	34 780	17 %	48 : 52	4 %	5 %	33 694	41 851	33 865	56 711	5 066
J2, Lausen	2402	13 330	6 %	51 : 49	-4 %	2 %	14 966	12 257	8 323	16 162	1 370
J2, Liestal	2502	16 575		52 : 48	-3 %	2 %	18 135	16 238	11 337	20 044	1 573
J18, Umfahrung Aesch	0102	16 171	8 %	49 : 51	-3 %	7 %	18 335	14 139	9 950	19 577	1 852
J18, Tunnel Schänzli	1105	49 842		51 : 49	-3 %	2 %	57 236	41 205	29 721	61 350	5 762
J18, Tunnel Reinach	1401	39 772	5 %	51 : 49	-3 %	3 %	45 770	33 369	23 047	48 851	4 653
J18, Tunnel Grellingen	8002	12 937	8 %	50 : 50	-6 %		14 521	11 579	8 299	15 731	1 542
KANTONSSTRASSEN											
Aesch, Hauptstr.	0101	4 294		52 : 48	-4 %	-3 %	4 728	4 135	2 882	5 184	478
Allschwil, Baslerstr.	0201	7 962		45 : 55	-7 %	-1 %	8 781	7 623	5 319	9 547	780
Allschwil, Binningerstr.	0202	14 230		52 : 48	-6 %	4 %	16 520	12 649	7 269	18 325	1 504
Binningen, Baslerstr.	0601	12 965	1 %	49 : 51	-7 %	2 %	14 397	12 459	8 294	15 593	1 260
Binningen, Oberwilerstr.	0602	15 510	4 %	46 : 54	-5 %	-1 %	17 406	14 008	9 875	18 364	1 526
Birsfelden, Hauptstr.	0701	10 966		48 : 52	-3 %	3 %	12 045	10 602	7 432	14 259	1 169
Münchenstein, A. Reinacherstr.	1001	14 320	6 %	51 : 49	-5 %	3 %	16 470	12 726	7 857	17 233	1 322
Münchenstein, Bruderholzstr.	1002	16 521	3 %	54 : 46	-3 %	4 %	18 987	13 830	9 683	20 040	1 765
Münchenstein, E. Frey-Str.	1003	11 699	4 %	44 : 56	-7 %	8 %	13 171	11 383	6 756	13 899	1 257
Muttenz, St. Jakobs-Str.	1103	7 897		48 : 52	-5 %	-2 %	8 766	7 915	4 846	9 563	890
Muttenz, Rheinfelderstr.	1104	12 200	**)		-4 %	27 %					
Oberwil, Allschwilerstr.	1201	7 468		52 : 48	-3 %	1 %	8 725	6 084	3 992	9 375	897
Augst, Hauptstr.	1802	15 142	7 %	47 : 53	-4 %	4 %	17 486	13 461	8 060	19 282	1 630
Bubendorf, O. Hauensteinstr.	1901	16 344	4 %	50 : 50	-4 %	1 %	18 259	15 054	10 499	19 711	1 824
Frenkendorf, Rheinstr.	2001	37 500	**)	53 : 47	-3 %	2 %	42 000	35 220	24 000	45 084	3 572
Liestal, Rheinstr.	2501	15 392		53 : 47	-3 %	2 %	17 395	13 881	9 391	18 318	1 454
Diepflingen, U. Hauensteinstr.	3501	5 997		46 : 54	-4 %	-1 %	6 660	5 751	3 839	7 252	664
Gelterkinden, Sissacherstr.	3601	11 967	4 %	49 : 51	-4 %	0 %	13 242	11 959	7 509	14 404	1 210
Sissach, Hauptstr.	5101	18 507	5 %	48 : 52	-6 %	0 %	20 504	18 259	11 680	22 499	1 809
Sissach, Itingerstr.	5102	3 589	3 %	54 : 46	-4 %	-2 %	4 246	2 913	1 743	4 670	670
Waldenburg, O. Hauensteinstr.	7401	2 765		49 : 51	5 %	0 %	2 737	2 670	2 926	4 540	629
Grellingen, Delsbergstr.	8001	2 161	5 %	51 : 49	-2 %	-85 %	2 399	2 019	1 421	3 888	719
Zwingen, Laufenstr.	8701	11 989	8 %	50 : 50	-4 %	5 %	13 324	11 359	7 736	14 689	1 333

*) Ri. 1 Richtung von Basel

Ri. 2 Richtung nach Basel

**) geschätzt

22.02.00/M.W.