




Legende zum Waldfunktionenplan (Version 4.2)




Vorrangfunktionen

Eine Vorrangfunktion ist eine prioritäre Waldfunktion auf einer Fläche. Die anderen Waldfunktionen sind dadurch nicht ausgeschlossen, aber untergeordnet (Multifunktionalität des Waldes).

Nutzfunktion

-  Holznutzung (gemäss Bewirtschaftungsgrundsätzen, Leitbild Wald, etc.)
-  Waldstrasse
-  Maschinenweg





Natur- und Landschaftsschutzfunktion

-  natur- und landschaftsschützerisch relevante Flächen
-  Waldreservat
-  Ruhekammer (für Tiere und Wald)

Schutzfunktion

-  Trinkwasserschutz (T), Siedlungswälder (S), Erosionsschutz (E)

Erholungsfunktion

-  flächig konzentrierte Erholung
-  zu meidende Wege
-  durch Gemeinden bewilligte Bikestrecke (Riehen/Bettingen)
-  Bikestrecke in Abklärung (Riehen/Bettingen)

Weitere Signaturen:

-  Gemeindegrenzen