



## kleiner Verbundweg ●

Kilchberg - Rünenberg - Schützenhaus - Cholholz - Zeglingen - Eital - Kilchberg

### Länge und Dauer

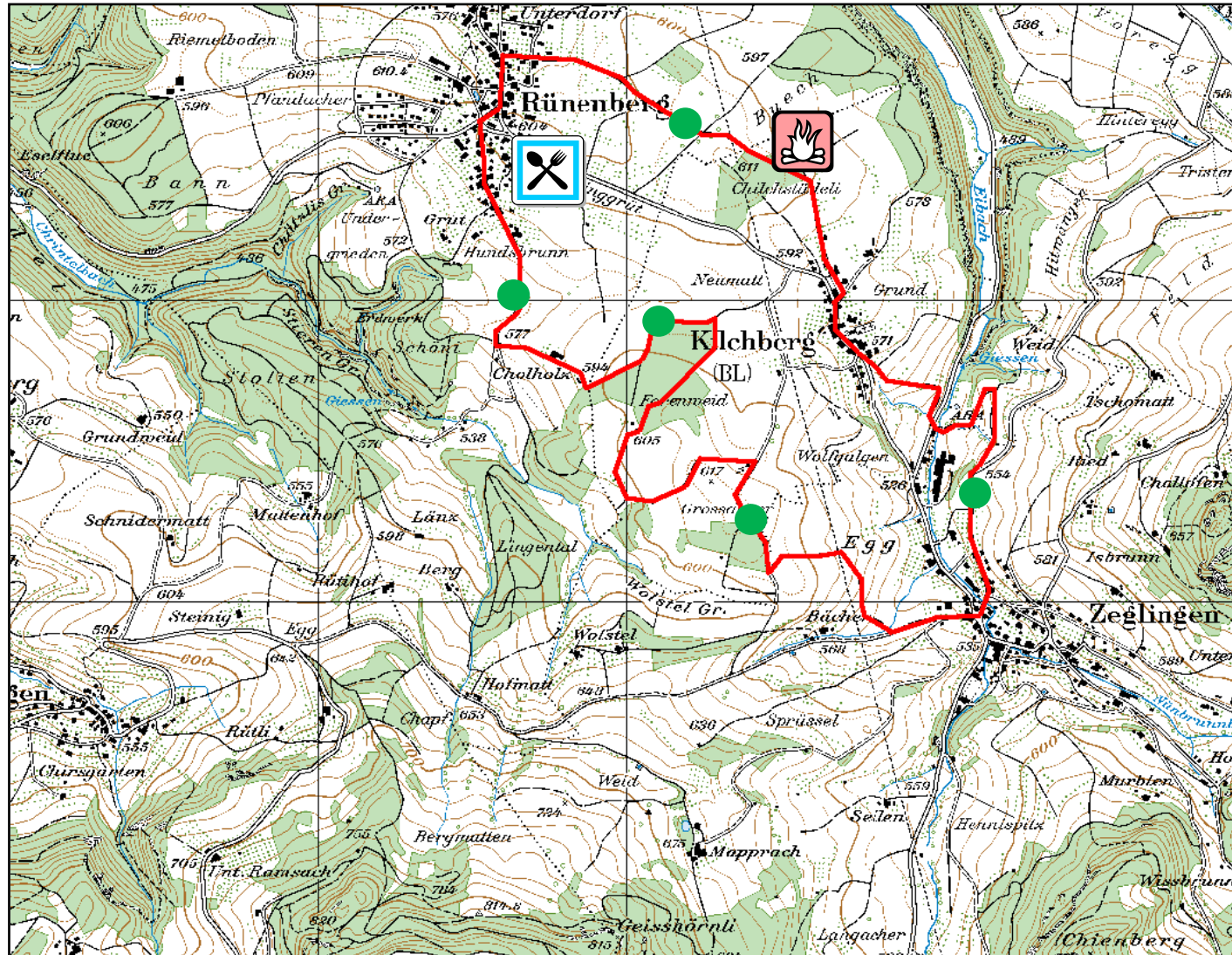
6 km / ca. 2 Std.

### Wegbeschaffenheit

Breite, gut ausgebaute Wander- und Waldwege

### Verpflegungsmöglichkeiten

Restaurant in Rünenberg, Grillplatz in Kilchberg





## Grosser Verbundweg

Kilchberg – Rünenberg – Hof Bann – Schützenhaus – Mapprach – Zeglingen – Kilchberg

### Länge und Dauer

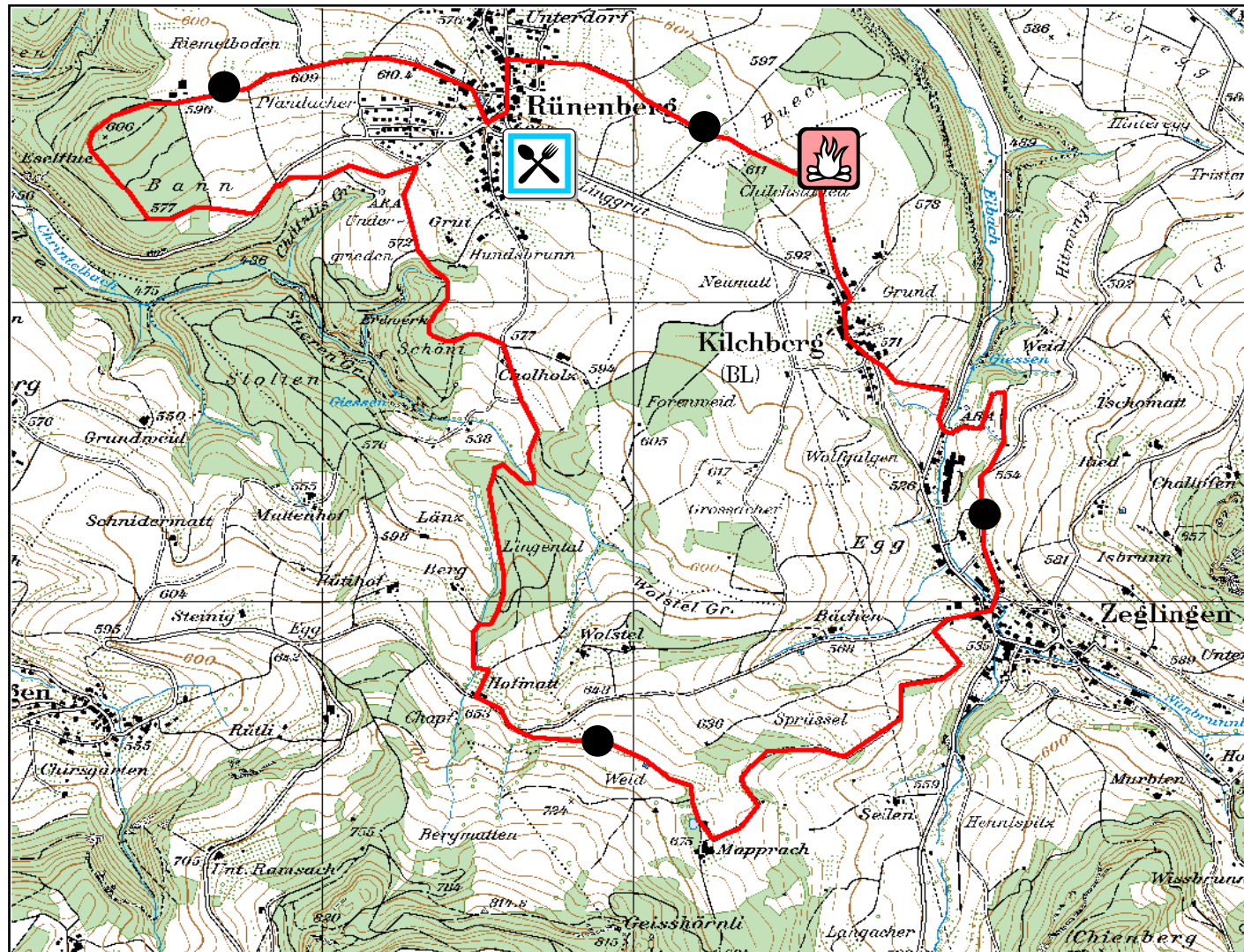
10,5 km / ca. 3 Std. 30 Min.

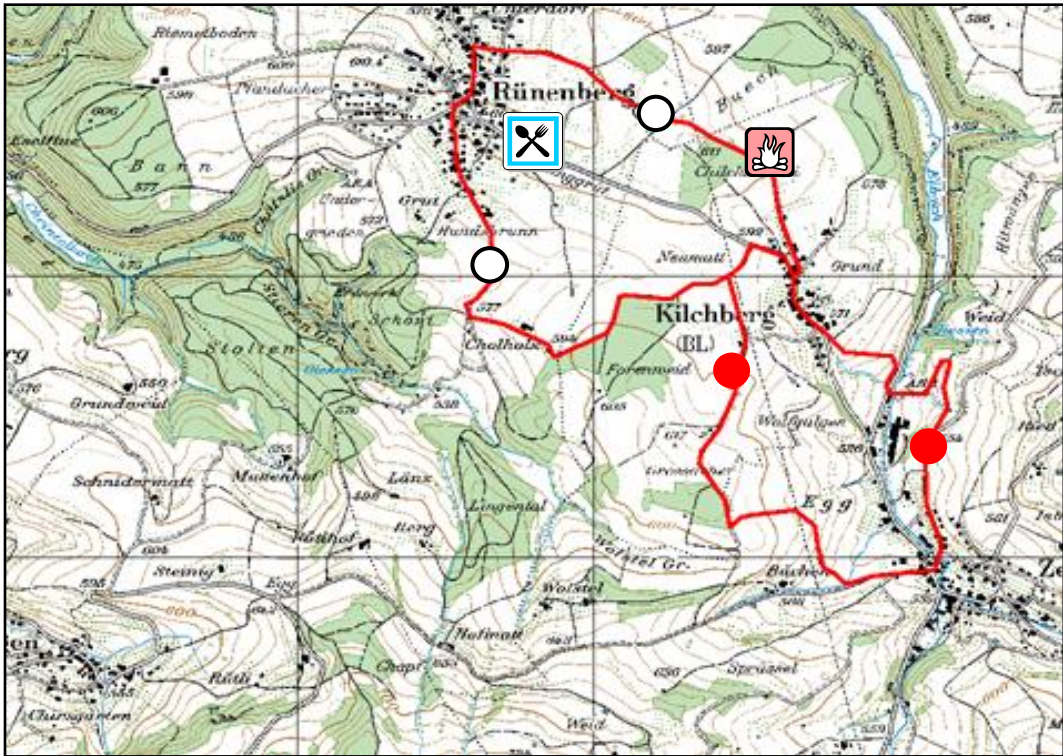
### Wegbeschaffenheit

Breite, gut ausgebaute Wander-und Waldwege

### Verpflegungsmöglichkeiten

Restaurant in Rünenberg, Grillplatz in Kilchberg





### Choholz



Kilchberg – Choholz – Rünenberg - Kilchberg

### Länge und Dauer

3.2 km / ca. 1 Std.

### Wegbeschaffenheit

Breite, gut ausgebaute Wander-und Waldwege, Kinderwagentauglich

### Verpflegungsmöglichkeiten

Restaurant in Rünenberg, Grillplatz in Kilchberg

### Eital




Kilchberg – Eital – Zeglingen – Kilchberg

### Länge und Dauer

3.5 km / ca. 1 Std. 20 Min.

### Wegbeschaffenheit

Breite, gut ausgebaute Wander-und Waldwege



### Buech



Kilchberg – Buech – Sigristacher - Kilchberg

### Länge und Dauer

2.5 km / ca. 50 Min.

### Wegbeschaffenheit

Breite, gut ausgebaute Wander-und Waldwege

### Forenweid



Kilchberg – Forenweid – Föhrlen – Kilchberg

### Länge und Dauer

2.8 km / ca. 1 Std.

### Wegbeschaffenheit

Breite, gut ausgebaute Wander-und Waldwege, Kinderwagentauglich

### Dorfkern

Kunsthistorische Kirche nationaler Bedeutung

