



Gemeinde Lupsingen

Zonenplan Landschaft

Gesamtrevision 2010
Orientierender Beilageplan mit Fruchtfolgeflächen

Massstab 1 : 5'000

Exemplar

Beschluss EGV

Inventar Nr.

Plan Nr. 013.05.0618-2/B
04.11.2011

Erstellt: DH / FV Geprüft: VM Freigabe: FV
S:\013\05\0618\GW\5013_ZPL.gws










Sutter Ingenieur- und Planungsbüro AG, CH-4424 Arboldswil, CH-4410 Liestal, CH-4153 Reinach
Telefon +41 (0)61 935 10 20, Telefax +41 (0)61 935 10 21, info@sutter-ag.ch, www.sutter-ag.ch

Das Zonenreglement Landschaft und der Zonenplan Landschaft bilden eine Einheit.

Legende

Orientierender Planinhalt

-  Fruchtfolgeflächen
-  Landwirtschaftszone (unter Vorbehalt der dynamischen Waldgrenze)
-  Zone für öffentliche Werke und Anlagen
-  Gemeindegrenze
-  Perimeter Zonenplan Siedlung
-  Wald
-  Öffentliches Gewässer (offen / eingedolt)

