

Das Haus

Die Geschichte

Es war einmal ein altes Bauernhaus...
ziemlich baufällig zwar, aber dennoch schön.

1970 wurde das Haus von den Alt-Pfadfindern und der Pfadfinderabteilung St. Martin KPK, Basel gekauft und umgebaut. Es sollte den Buben die Möglichkeit geben, aus der Stadt auszubrechen und hin und wieder ein paar Stunden in der Natur zu verbringen. Das Haus sollte aber nicht nur einer Minderheit zur Verfügung stehen, sondern allen Jugendgruppen, Schulklassen, Vereinen usw., welche ein Lager oder ein Weekend durchführen möchten, ein Dach über dem Kopf bieten. Damit dies so bleibt, möchten wir alle Mieter und Mieterinnen bitten, zum Haus und seiner Umgebung Sorge zu tragen, damit wir noch viele Male in Diegten "zuhause" sein können.

Die Lage

Auf der Karte Hauenstein (1:25000) finden Sie unser Haus bei den Koordinaten 628 125 / 250 450. Wenn Sie bereits in Diegten sind, sollte es für Sie mit der Orts-Skizze von Ober-Diegten (in diesem Prospekt) kein Problem sein, den richtigen Weg einzuschlagen.


Die Umgebung

Unser Haus liegt am südlichen Ende des Dorfes Diegten. Den Lärm der Autobahn N2 auf der anderen Talseite überdeckt das Rauschen des Baches, der vor dem Haus vorüberfließt. Die zum Haus gehörende grosse Spielwiese eignet sich für alle möglichen Aktivitäten. Nach nur zwei Minuten ist man bereits im Wald und kann zum Beispiel Holz für das Cheminée sammeln.

Im Haus

Das Haus bietet Platz für maximal 60 Personen. Im Parterre befinden sich das Entrée, ein Aufenthaltsraum, ein Abstellraum, 4 Duschen (3 Gemeinschafts- und eine Einzeldusche), ein Waschraum und die Ölheizung. Durch das Treppenhaus gelangt man in den 1. Stock. Dort findet man die Küche (elektrisch, mit Geschirr für 60 Personen), einen Vorratsraum, den zweiten, grösseren Aufenthaltsraum und ausserdem noch zwei kleinere Schlafzimmer mit 3 Schlafplätzen. Im grösseren der beiden Aufenthaltsräume ist auch ein Cheminée eingebaut, das vor allem im Winter eine wohlige Wärme in den Raum zaubern kann. Geht man nun die Treppe noch in den 2. Stock hinauf, so findet man dort noch drei grosse Schlafräume und einen weiteren Raum, der als Schlafräume oder als Aufenthaltsraum dienen kann.

Dank den diversen Räumen eignet sich das Pfadiheim auch hervorragend für Kurse, Gruppenarbeitswochen etc.



Schlafräum



Pfadiheim St. Martin

Infos + Besichtigung:
bitte melden Sie sich bei:
Brigitte Brecej Mohler, Diegten
Telefon 061 971 67 90



Pfadiheim St. Martin, im Weidli, 4457 Diegten
Telefon 061 / ~~963855~~ 971 38 55

Die Anfahrt

mit dem Zug

- von Basel, Bern, Luzern, Zürich:
 - Liestal / Hölstein / zu Fuss ca. 1 Std. / Diegten
 - Sissach / Buckten / zu Fuss ca. 1/2 Std. / Diegten
 - Sissach / mit dem Bus nach Diegten

mit dem Velo

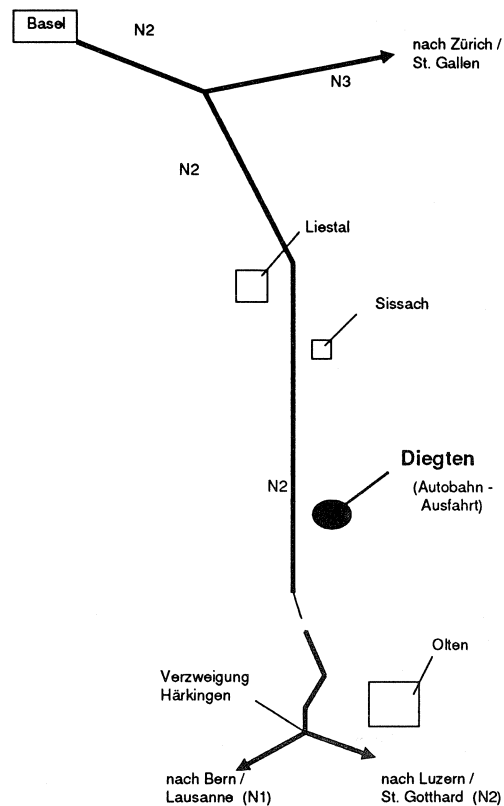
erreichen Sie Diegten entweder von Hölstein her, oder Sie fahren von Sissach aus auf der Hauptstrasse in Richtung Diegten, wobei Sie einen Teil der Strecke auf einem Veloweg zurücklegen können.



Aufenthaltsraum mit Cheminée

Diegten

Die Lage

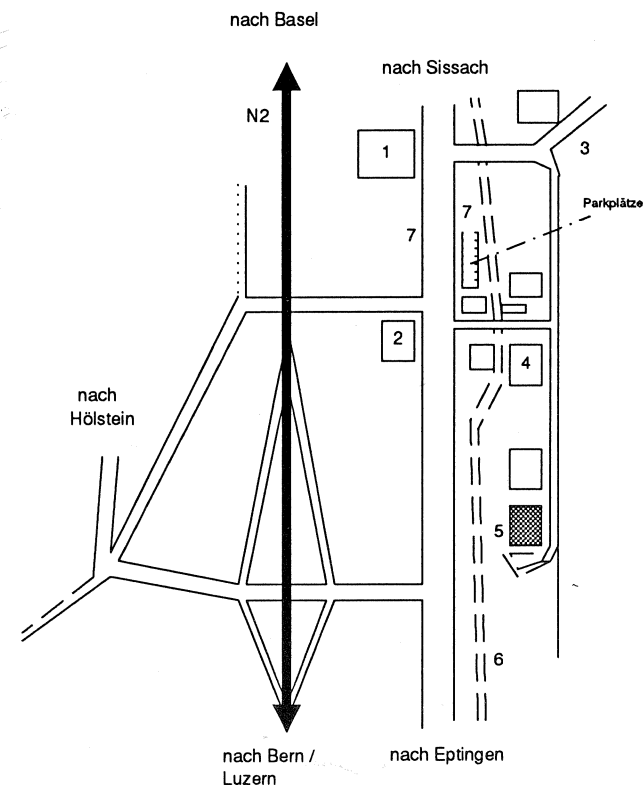


Das Dorf

Diegten liegt im Kanton Baselland und teilt sich in Nieder-, Mittel- und Ober-Diegten. Fährt man auf der Kantonsstrasse von Sissach her ein, so gelangt man zuerst nach Nieder-Diegten. Zwischen Mittel- und Ober-Diegten befindet sich ein kleines Einkaufslädli. Die nächsten grossen Einkaufsmöglichkeiten sind in Egerkingen (Waro) resp. in Sissach (Coop, Migros) zu finden.

Das Pfadiheim

Das Pfadiheim St. Martin befindet sich in Ober-Diegten. Mit dem nachfolgenden Ortsplan finden Sie das Haus leicht.



Legende:

- 1) Restaurant Rebstock
- 2) Rest. Ochsen
- 3) Abfallcontainer
- 4) Schreinerei
- 5) Pfadiheim St. Martin
- 6) Bach
- 7) Bushaltestelle

(Auf dem Lageplan sind nur die wichtigsten Häuser eingezeichnet.)