



Gemeinde Bubendorf

Zonenplan Landschaft Mutation Bad Bubendorf

Masstab 1:1'500

Exemplar **Beschluss EGV**

Inventar Nr.

Beschluss des Gemeinderates: _____
 Beschluss der Gde. - Kommission: _____
 Beschluss der Gde. - Versammlung: _____
 Beschluss des Einwohnerrates: _____
 Referendumsfrist: _____
 Urnenabstimmung: _____
 Publik. d. Planaufgabe im Amtsblatt Nr. ____ vom ____
 Planaufgabe: _____





Namens des Gemeinderates:
 PräsidentIn: _____
 GemeindeverwalterIn: _____

Vom Regierungsrat des Kantons Basel - Landschaft
 genehmigt
 mit Beschluss Nr. ____ vom ____
 Publikation des Regierungsratsbeschlusses im
 Amtsblatt Nr. ____ vom ____






Der Landschaftsrevisor:

N:\bubel\567\Geoworkspace\mut\zpl\bad_bubendorf.gws
Erstellung: SD Prüfung: AB Freigabe: AB

Rechtsverbindlicher Planinhalt

-  Bisher: Grünzone Zonenplan Landschaft
Neu: Grünzone Teilzonenplan Bad Bubendorf
-  Bisher: Landwirtschaftszone
Neu: Spezialzone Hotel
-  Bisher: Grünzone Zonenplan Landschaft
Neu: Spezialzone Hotel
-  Bisher: Hotelzone
Neu: Landwirtschaftszone

Orientierender Planinhalt

-  Perimeter Zonenplan Siedlung alt
-  Perimeter Zonenplan Siedlung neu
-  Statische Waldgrenze gemäss Waldgrenzenkarte
-  Wald
-  Bestockung / Gehölz (kein Wald im Rechtssinn)

Nachführungsstand der Grundsituation: November 2003

