


Zonenplan Landschaft Mutation Uferschutzzone Übersichtsplan

Massstab 1:10'000



Legende






B. Nutzungszonen

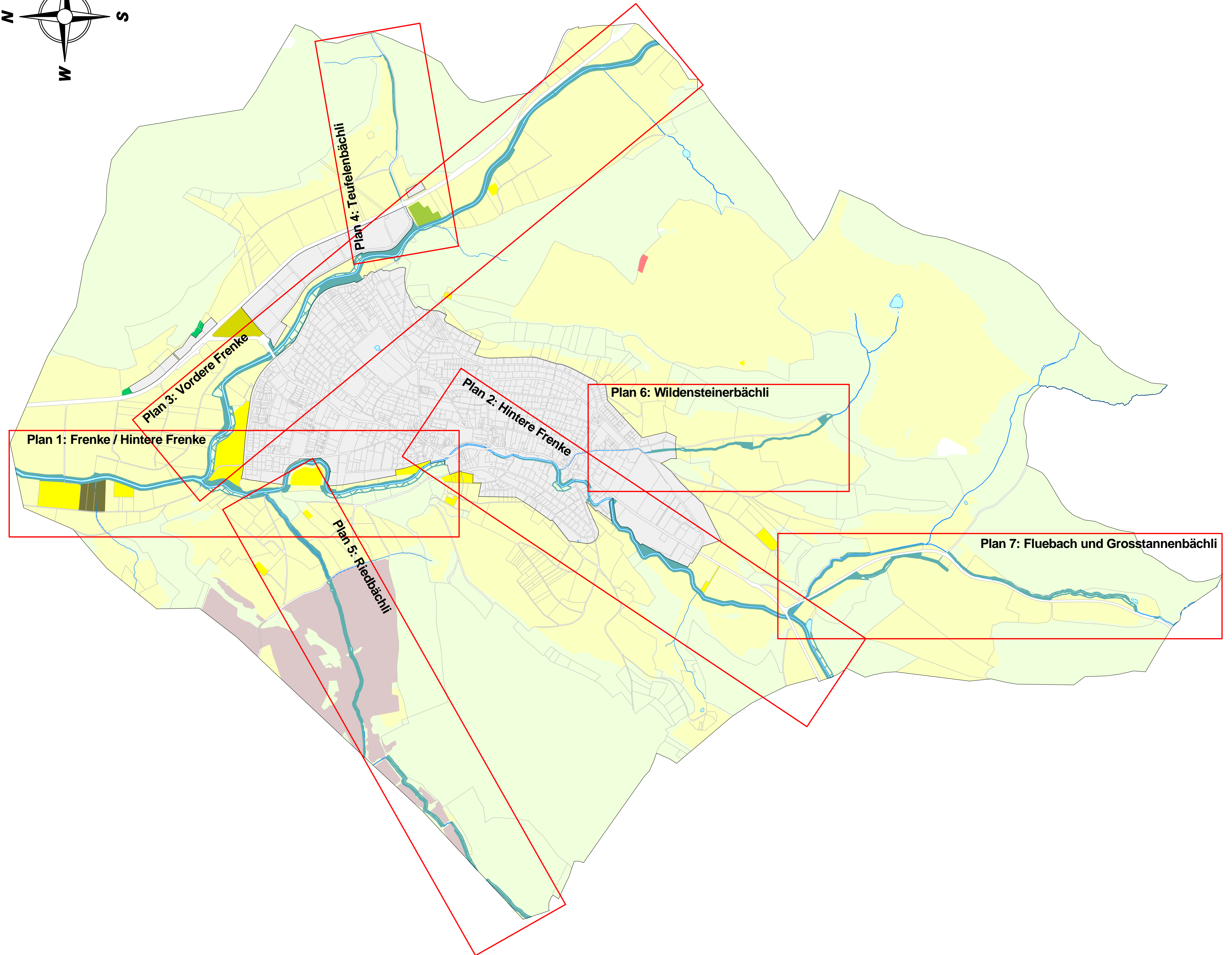
-  Landwirtschaftszone
-  Zone für öffentliche Werke und Anlagen
-  Spezialzone Caravanning und Restaurant
-  Spezialzone Reitplatz
-  Spezialzone Gärtnerei
-  Spezialzone Rastplatz
-  Spezialzone Militärschiessplatz

C. Überlagernde Zonen / Objekte

-  Uferschutzzone

D. Orientierender Inhalt

-  Gemeindegrenze
-  Begrenzung der Bauzonen gem. Zonenplan Siedlung (Perimeter Zonenplan Siedlung)
-  Grünzone
-  Gewässer offen / eingedolt
-  Waldareal



Juni 2004
 Plan Nr. 27.5.539-11/B
 SUTER INGENIEUR - UND PLANUNGSBÜRO AG 4424 ARBOLDSWIL
 Freigabe: AB
 Prüfung: AB
 Erstellung: SD
 N:\hube\ID\Geovork\spae\aluba_ubersicht_usz.gvns