



Gesamtrevision Baulinien

Erfahrungsbericht Diepflingen

Raumplanungsgespräch, 15. Juni 2007

Inhalt

- | | |
|----------------------|------------------------|
| 1. Ausgangslage | A. Berger |
| 2. Vorgehen | A. Berger |
| 3. Einzelprobleme | A. Berger |
| 4. Datenmodell | Th. Noack / S. Rezvani |
| 5. Weiteres Vorgehen | Th. Noack |
| 6. Fragen/Diskussion | Th. Noack |

Ausgangslage

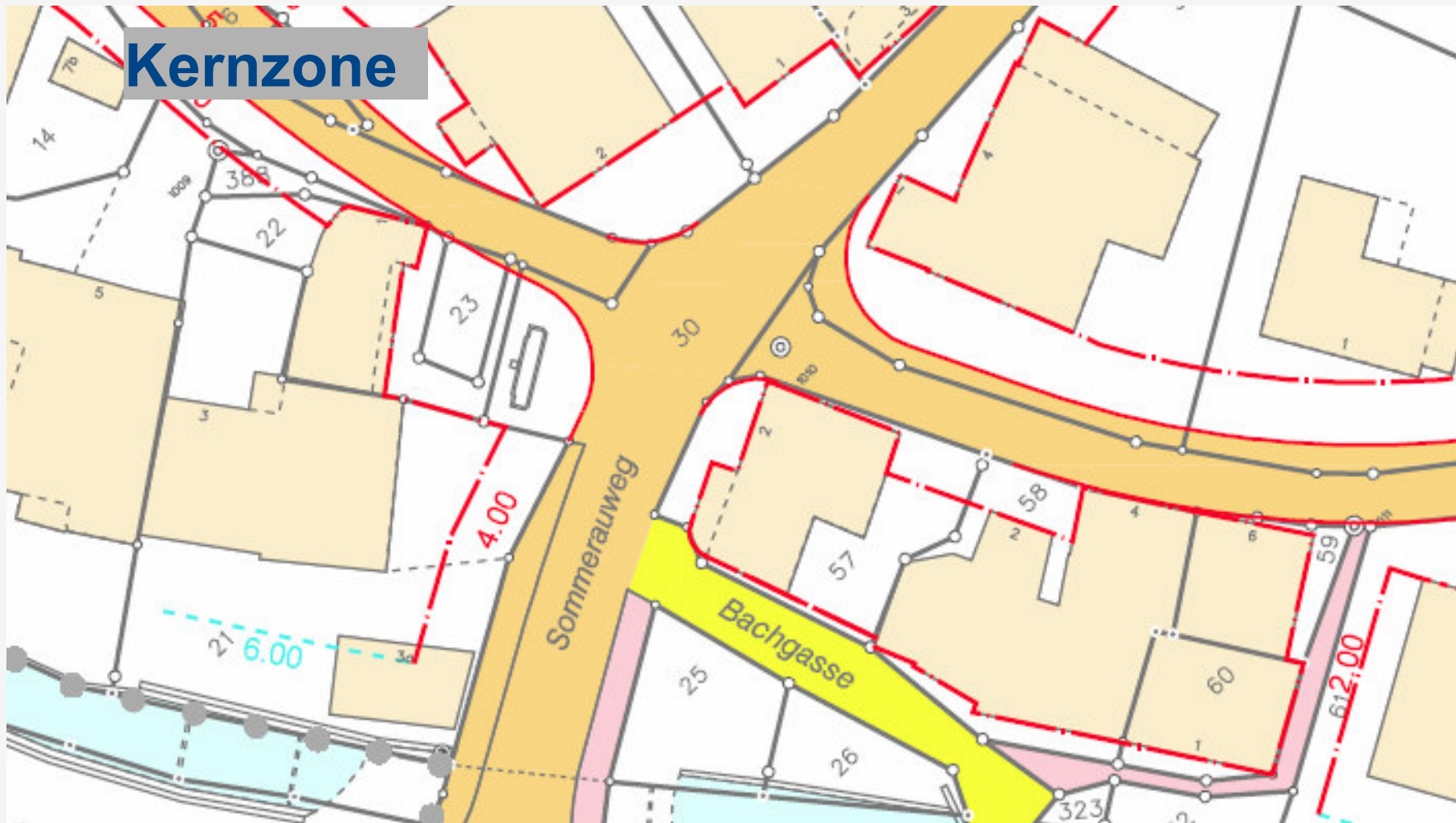
- ▶ Gesamtrevision Ortsplanung 2005
- ▶ Viele BSPs von einzelnen Strassenstücken
- ▶ Sehr unterschiedliche Alter und Grundlagen (Vermessung)
- ▶ Keine konsistenten Ausscheidungsprinzipien

Vorgehen

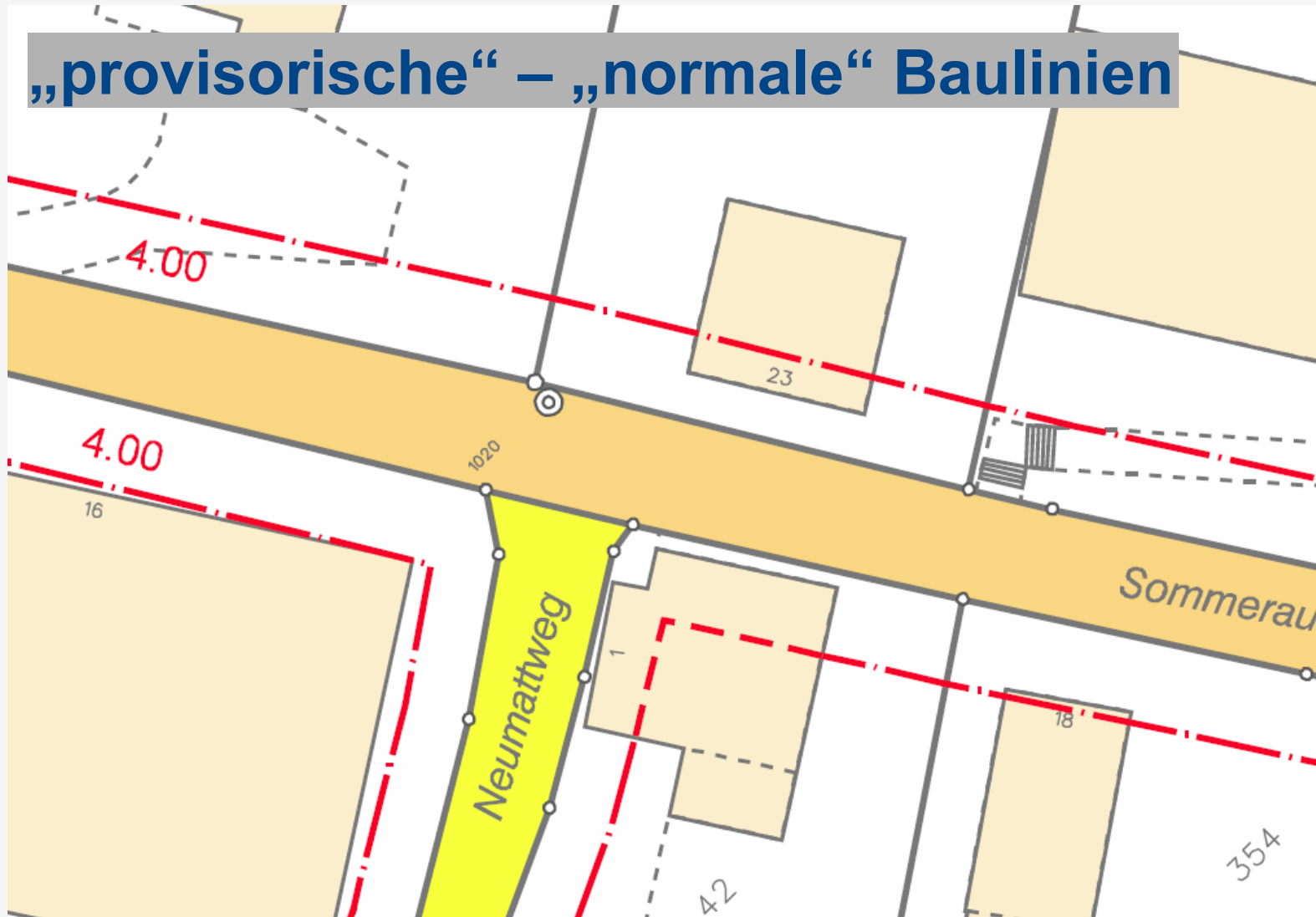
- ▶ Grundlage bestimmen: AV-Daten (Katastererneuerung, Neuvermessung)
- ▶ Ausscheidungsprinzipien: Kernzone, Erschliessungs-/Sammelstrasse
- ▶ Entwurf unter Berücksichtigung bestehender Pläne
- ▶ Diskussion und Entscheid Gemeinderat

Einzelprobleme

Kernzone

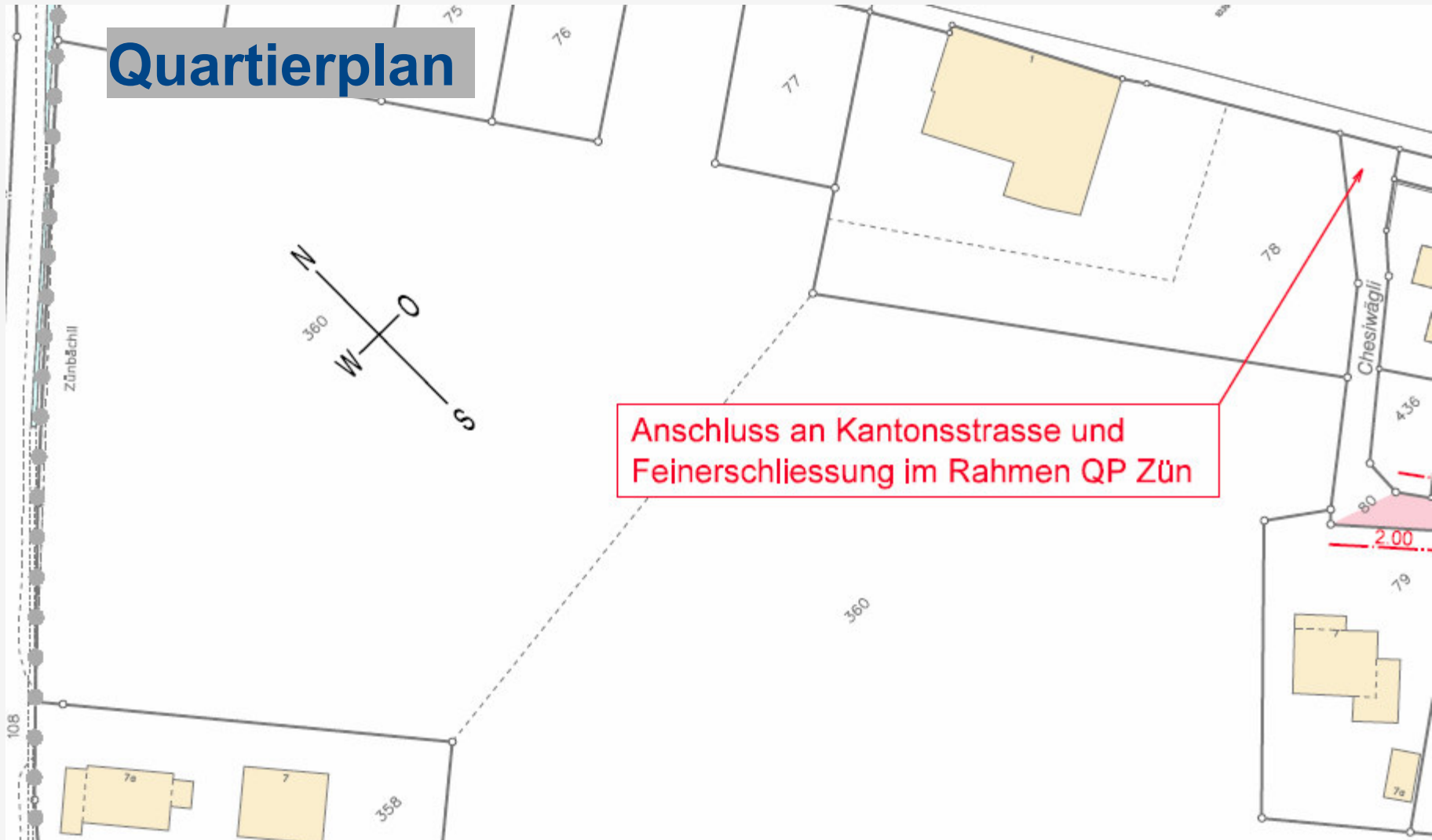


„provisorische“ – „normale“ Baulinien





Quartierplan



Kantonsstrasse



Vom Regierungsrat des Kantons Basel - Landschaft
genehmigt

mit Beschluss Nr. 1784 vom 28. November 2006

Publikation des Regierungsratsbeschlusses im

Amtsblatt Nr. 48 vom 30. November 2006

sutter ▶
Beraten. Planen. Bauen.

Blatteinteilung

